芒市教育设施布点专项规划（2021-2035年）

中心城区2035年幼儿园布局布点规划图

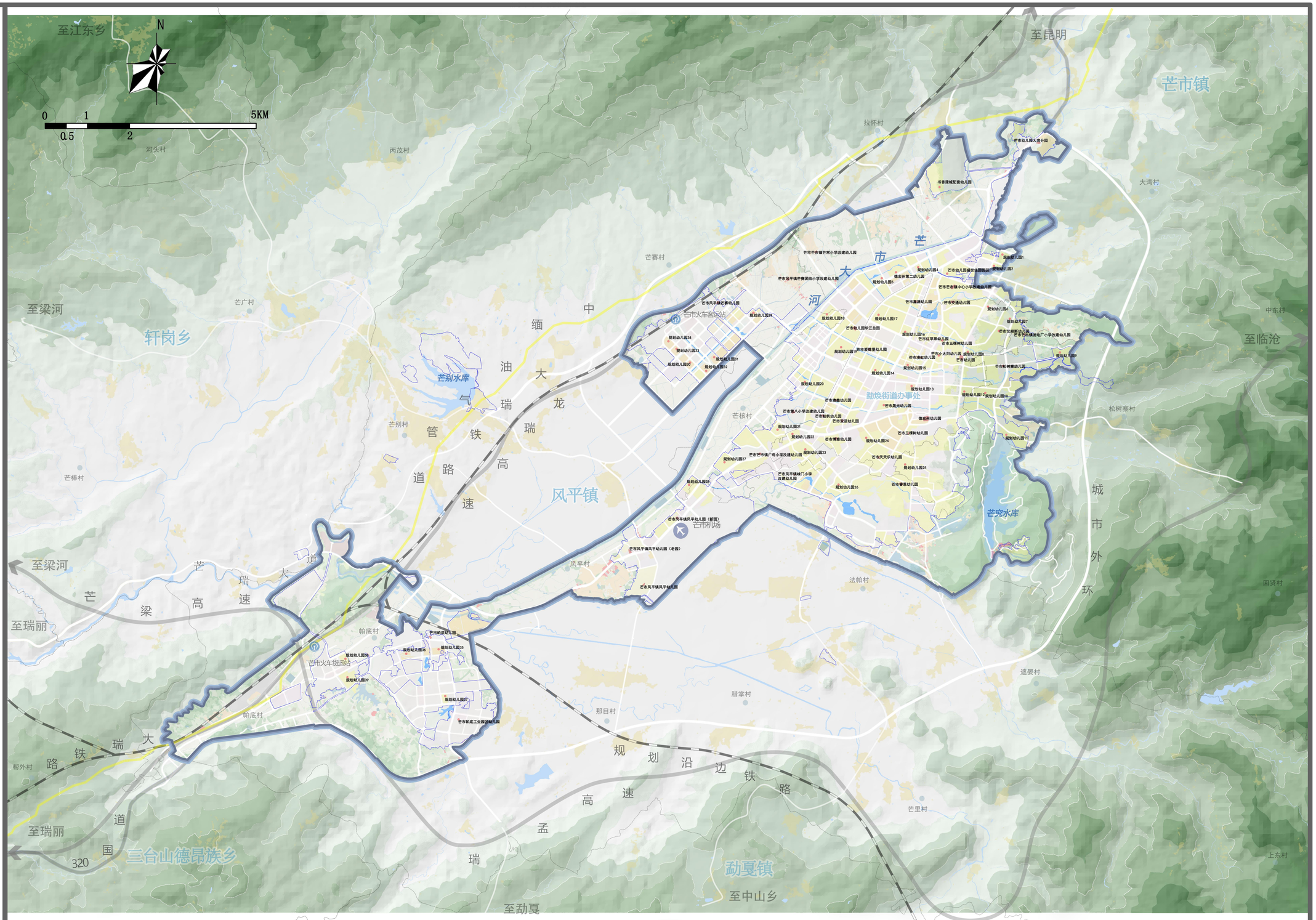

图例：

- 乡镇行政线
- 中心城区范围线
- 高速公路
- 铁路
- 中缅汽油管道
- 水域
- 城镇开发边界线
- 城镇住宅用地
- 农村宅基地
- 幼儿园

芒市教育设施布点专项规划（2021-2035年）

中心城区2035年小学布局布点规划图

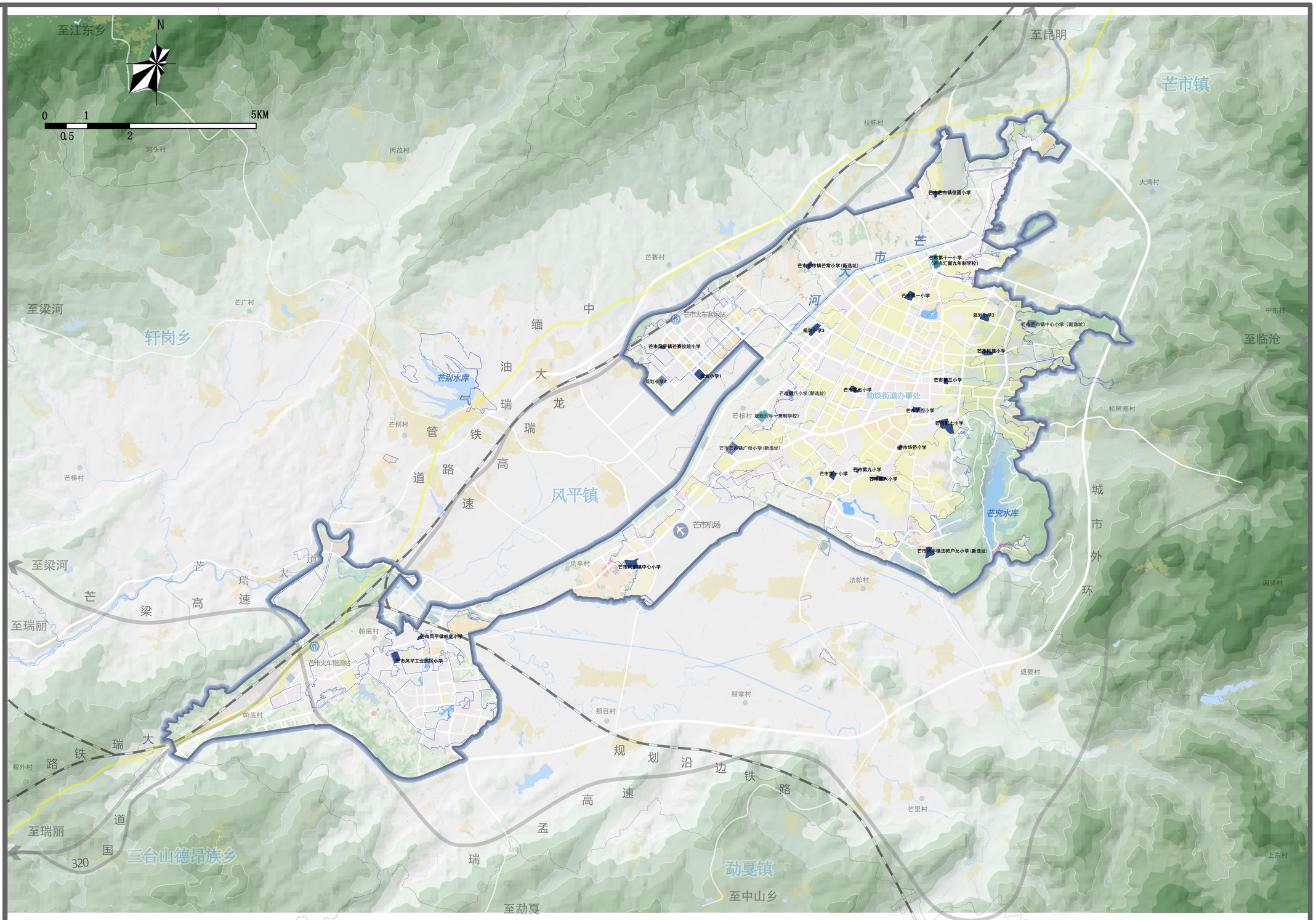

图例：

- 乡镇行政线
- 中心城区范围线
- 高速公路
- 铁路
- 中缅汽油管道
- 水域
- 城镇开发边界线
- 城镇住宅用地
- 农村宅基地
- 小学
- 九年一贯制学校

芒市教育设施布点专项规划（2021-2035年）

中心城区2035年初中布局布点规划图

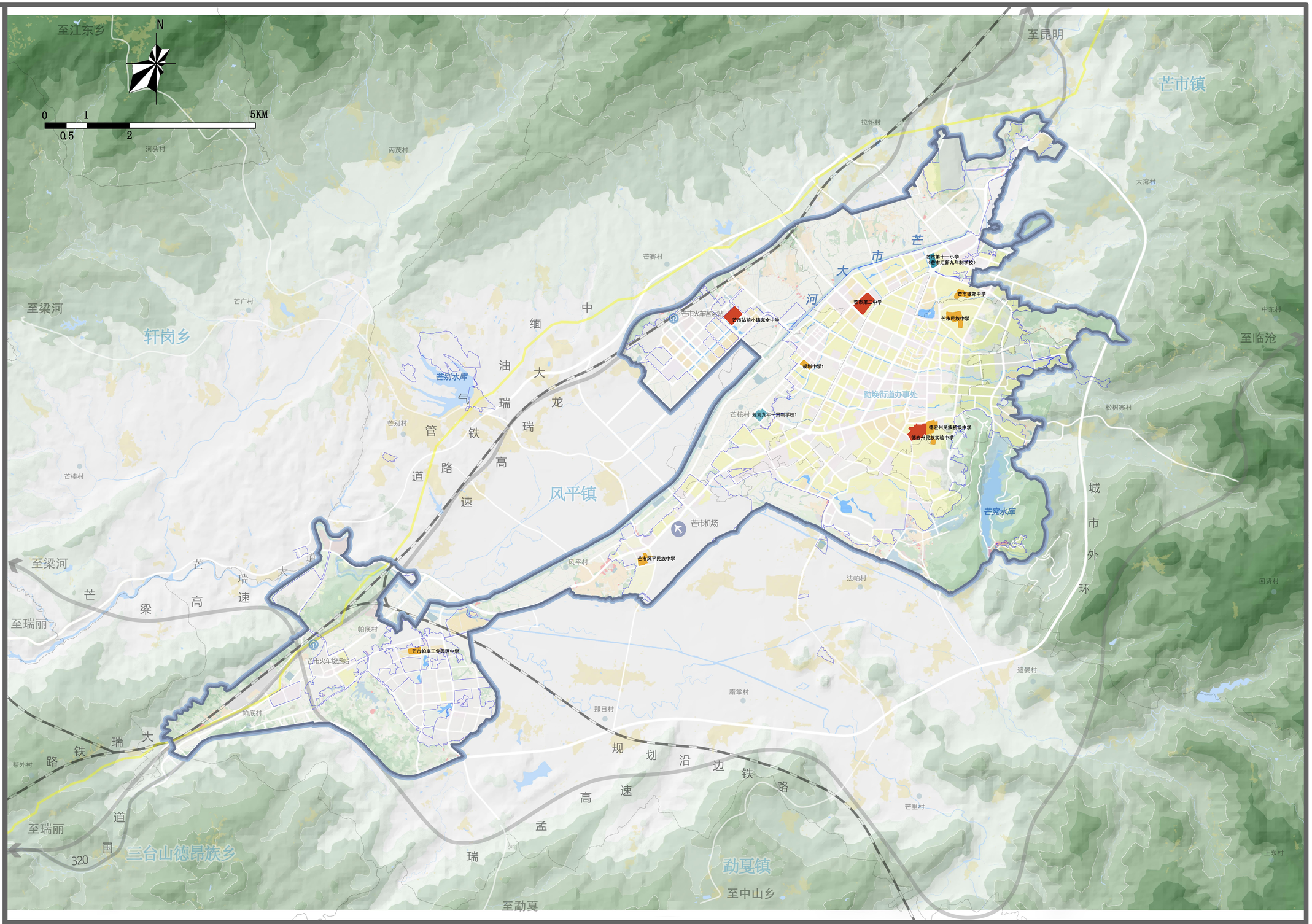

图例：

- 乡镇行政线
- 中心城区范围线
- 高速公路
- 铁路
- 中缅汽油管道
- 水域
- 城镇开发边界线
- 城镇住宅用地
- 农村宅基地
- 九年一贯制学校
- 初级中学
- 完全中学

芒市教育设施布点专项规划（2021-2035年）

中心城区2035年高中布局布点规划图

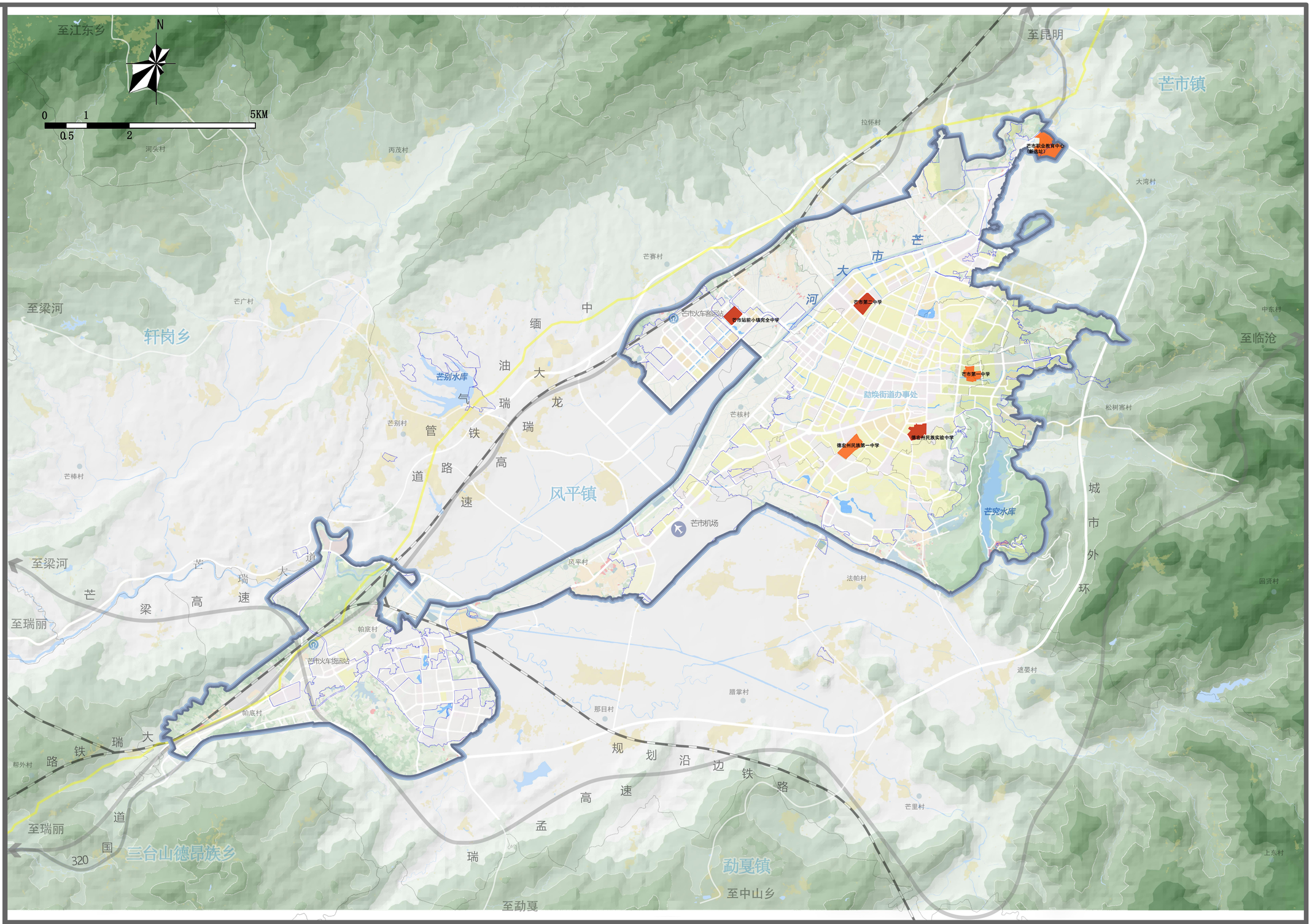

图例：

- 乡镇行政线
- 中心城区范围线
- 高速公路
- 铁路
- 中缅汽油管道
- 水域
- 城镇开发边界线
- 城镇住宅用地
- 农村宅基地
- 高级中学
- 完全中学

芒市教育设施布点专项规划（2021-2035年）

中心城区外围现状学校梳理图

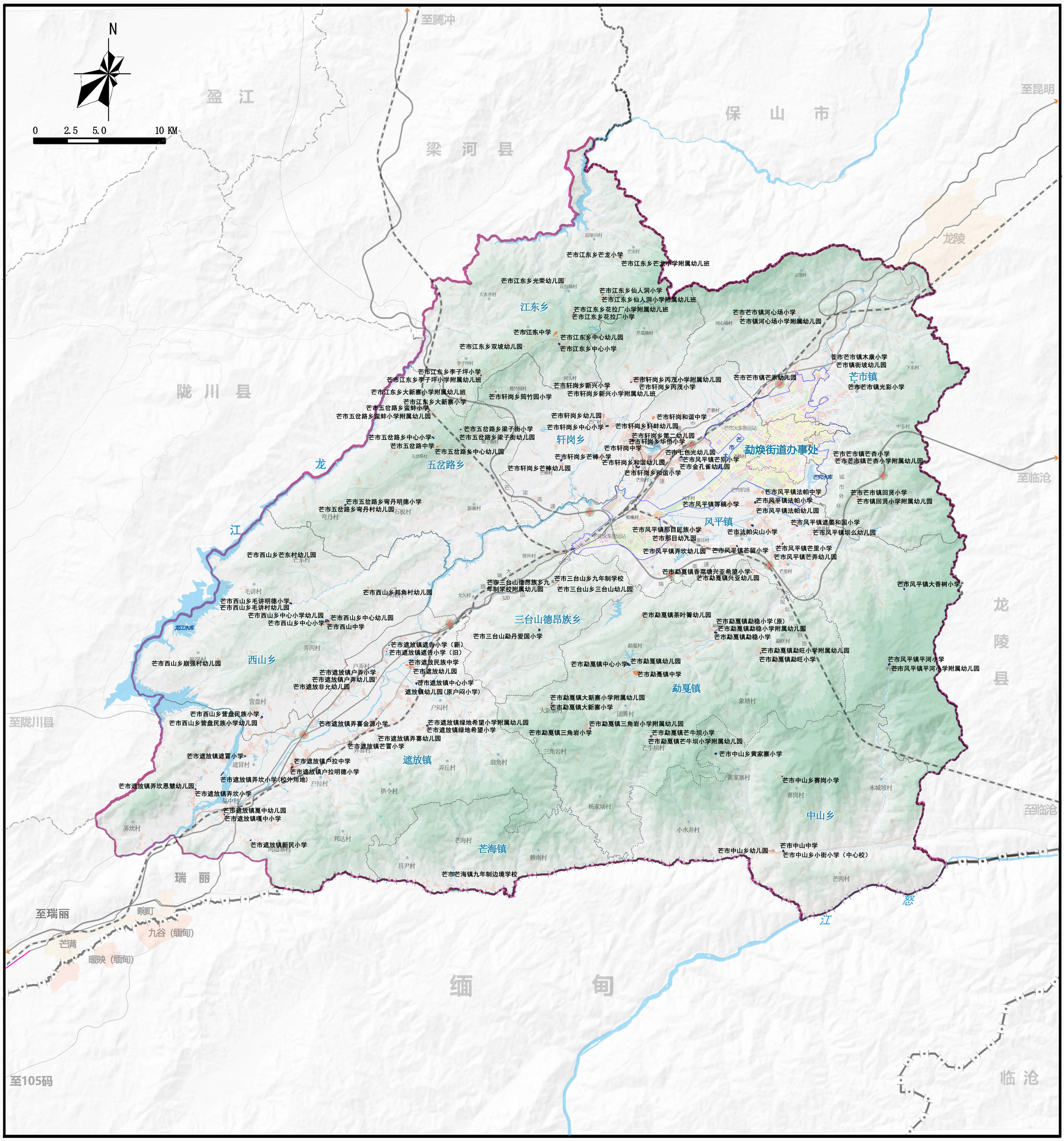

图例：

- 市域范围线
- 大瑞铁路
- 中缅天然气管线
- 国界线
- 龙瑞高速
- 中心城区范围线
- 幼儿园
- 小学
- 九年一贯制学校
- 中学