芒市教育设施布点专项规划（2021-2035年）

中心城区2025年教育设施布局布点规划图

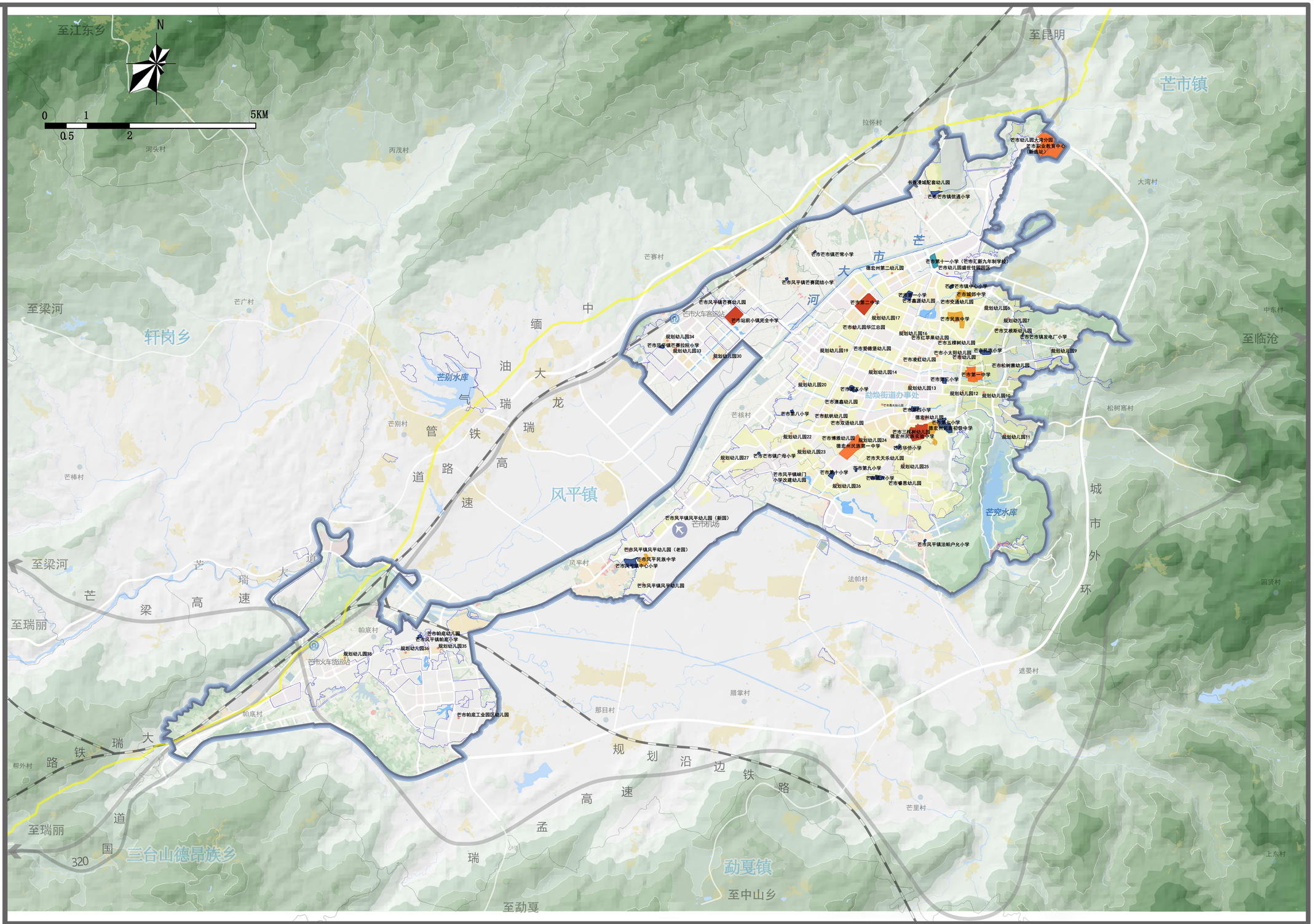

图例：

- 国界线
- 县域行政线
- 乡镇行政线
- 中心城区范围线
- 高速公路
- 铁路
- 城镇开发边界线
- 城镇住宅用地
- 农村宅基地
- 完全中学
- 高级中学
- 初级中学
- 小学
- 幼儿园
- 九年一贯制

芒市教育设施布点专项规划（2021-2035年）

中心城区2025年幼儿园布局布点规划图

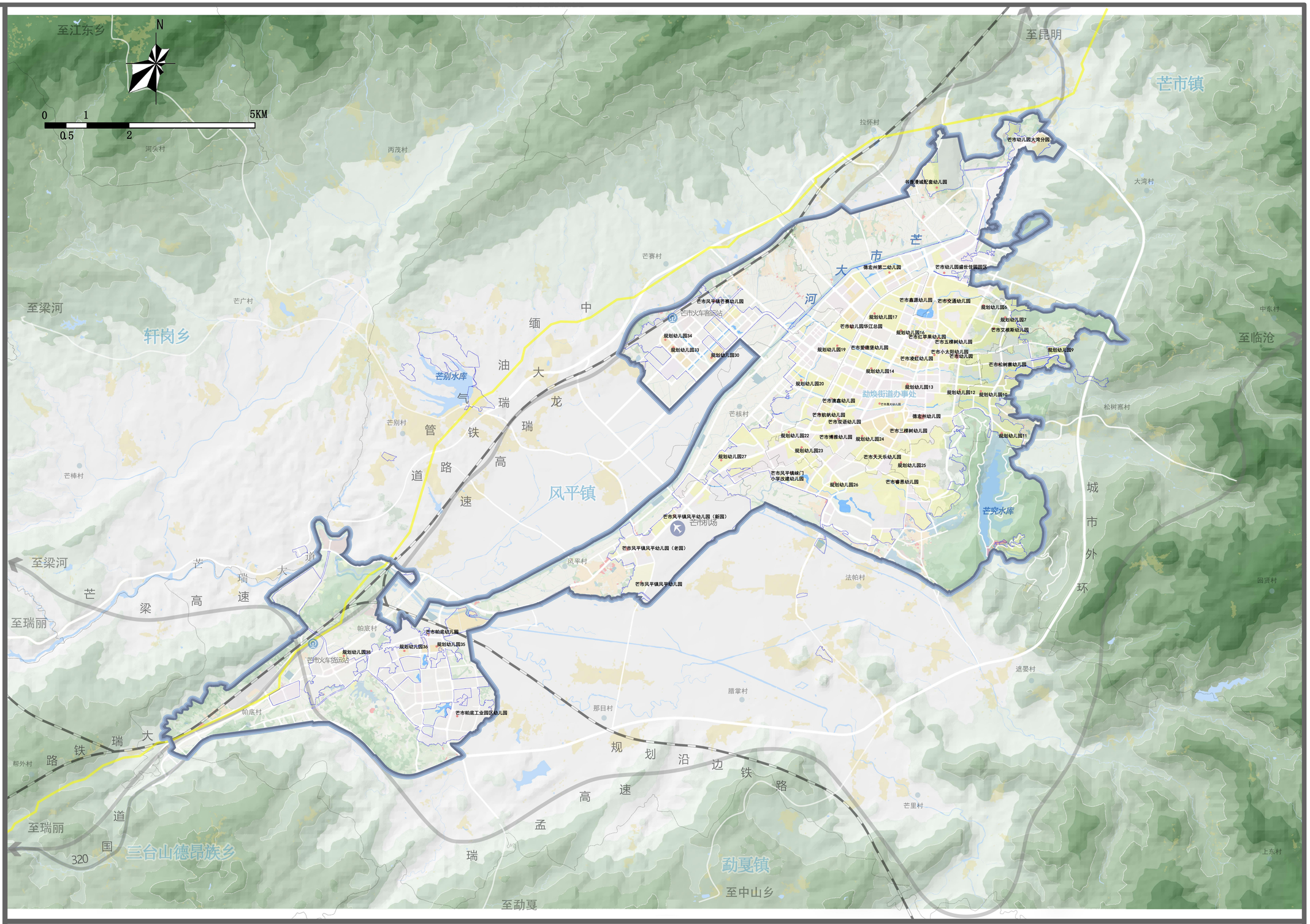
N
0
1
5KM
0.5
2
至江东乡
至昆明
芒市镇
至梁河
轩岗乡
至临沧
芒别水库
芒宛水库
风平镇
三台山德昂族乡
勐戛镇
至瑞丽
至勐戛
至中山乡
芒市火车客运站
芒市火车货运站
芒市机场
芒市大河
中缅油气管道
瑞铁
瑞高速道路
芒梁高速道
大瑞铁路
瑞孟高速道
规划沿边铁路
城市外环
320国道
德宏州第二幼儿园
芒市幼儿园盛世佳园园区
芒市幼儿园大湾分园
芒市幼儿园华江总园
芒市幼儿园大湾分园
芒市幼儿园华江总园
芒市幼儿园盛世佳园园区

芒市教育设施布点专项规划（2021-2035年）

中心城区2025年小学布局布点规划图

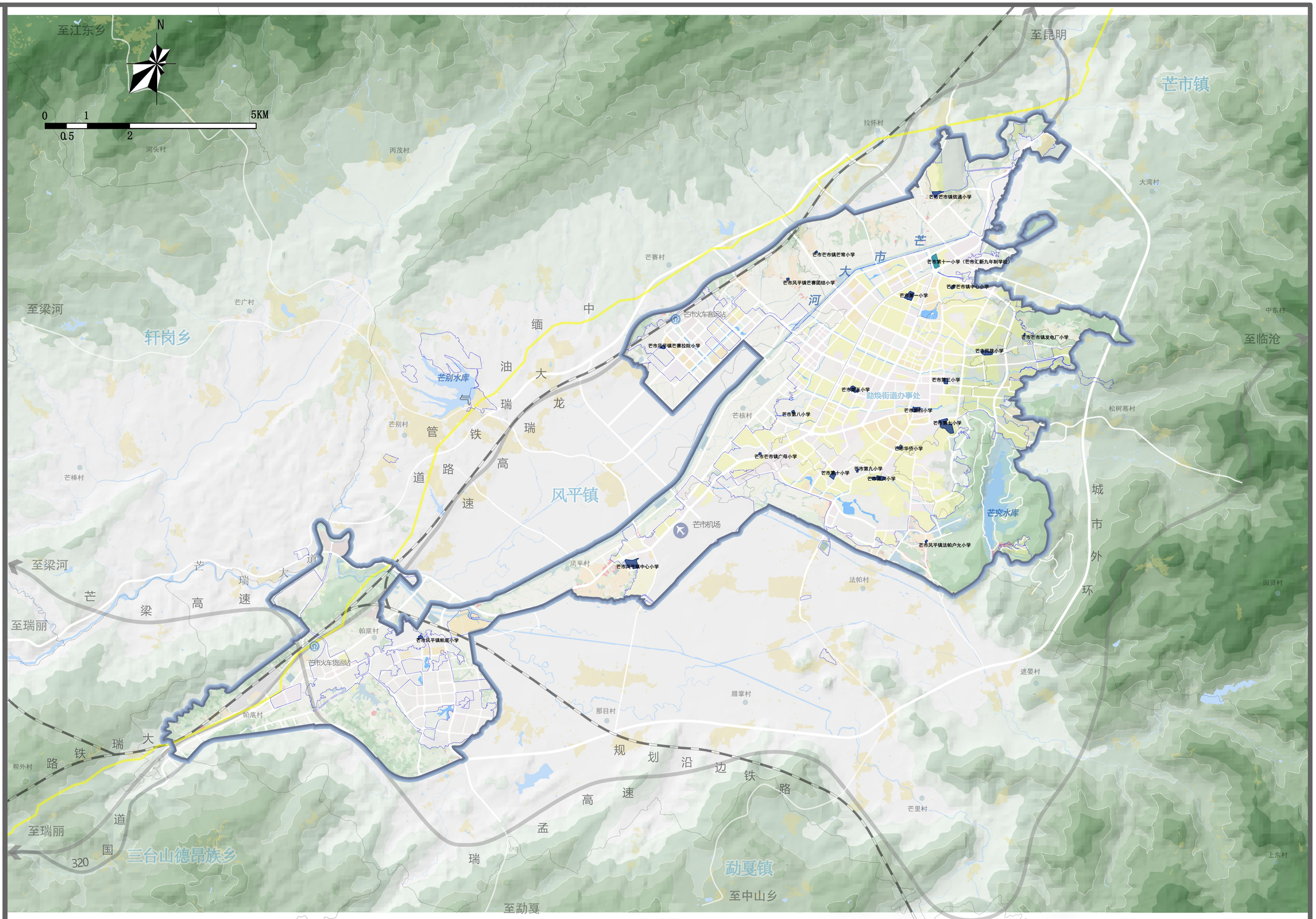

图例：

- 乡镇行政线
- 中心城区范围线
- 高速公路
- 铁路
- 中缅汽油管道
- 水域
- 城镇开发边界线
- 城镇住宅用地
- 农村宅基地
- 小学
- 九年一贯制

芒市教育设施布点专项规划（2021-2035年）

中心城区2025年中学布局布点规划图

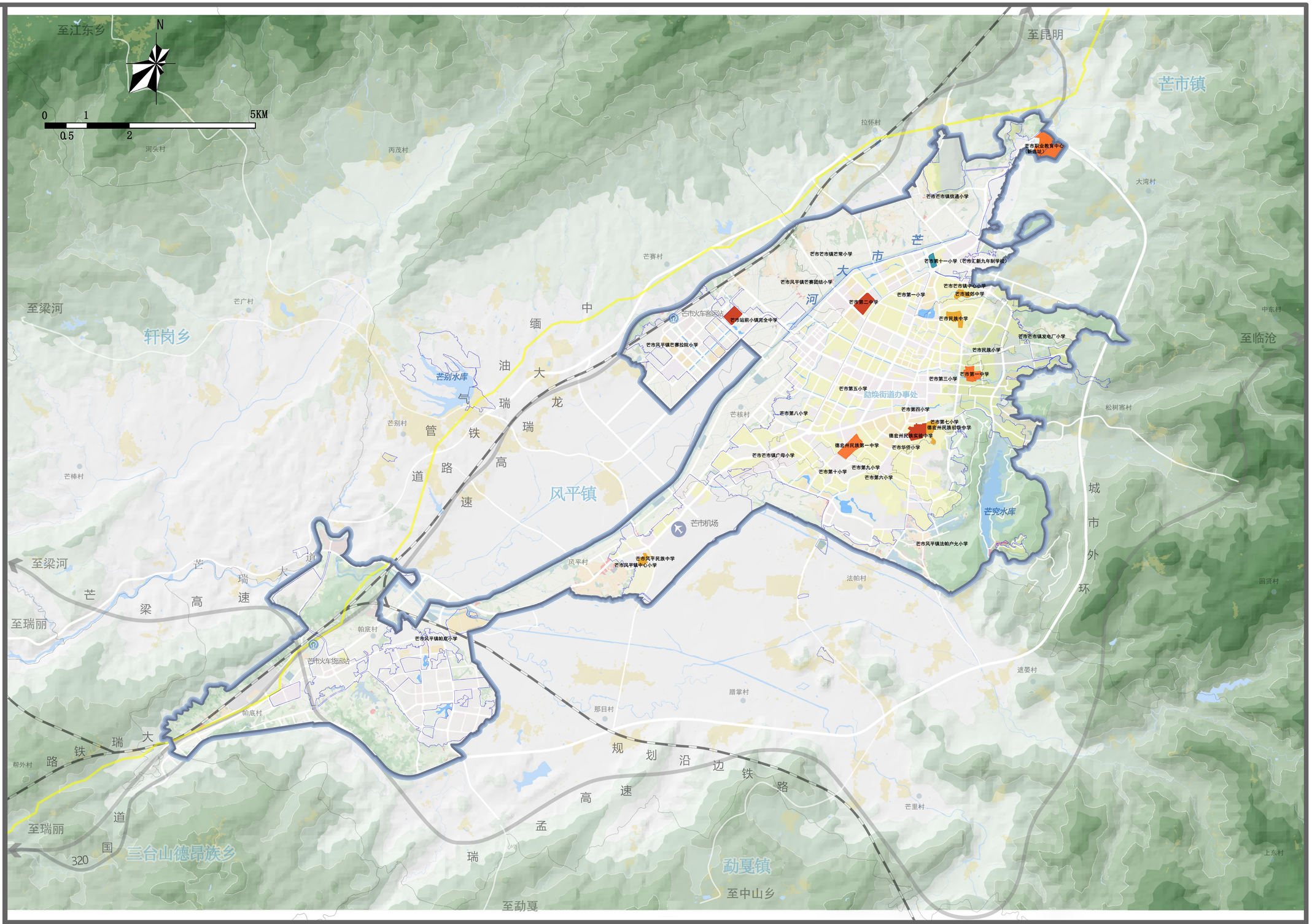

图例：

- 乡镇行政线
- 中心城区范围线
- 高速公路
- 铁路
- 中缅汽油管道
- 水域
- 城镇开发边界线
- 城镇住宅用地
- 农村宅基地
- 初级中学
- 高级中学
- 完全中学
- 九年一贯制

芒市教育设施布点专项规划（2021-2035年）

中心城区2035年教育设施布局布点规划图

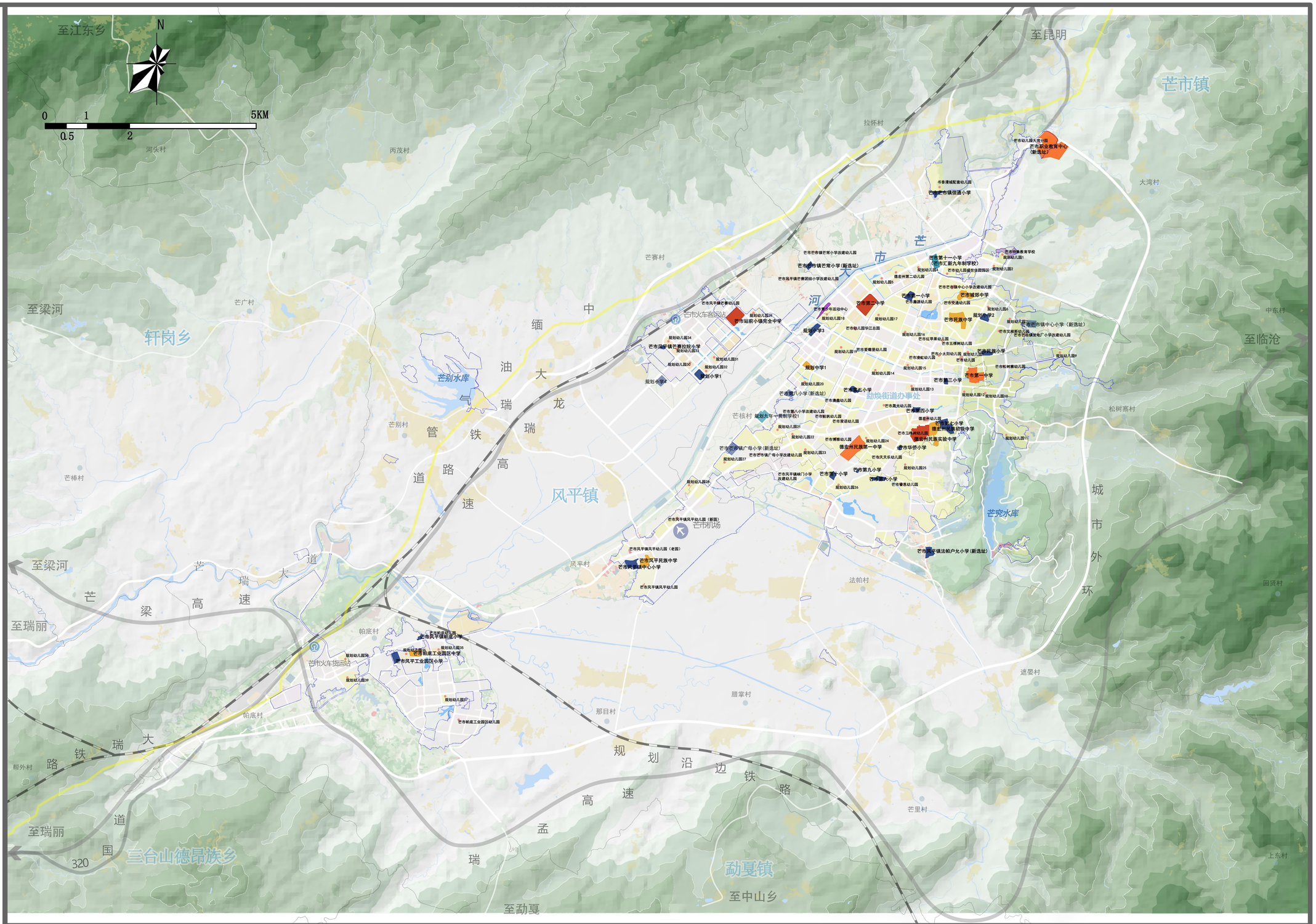
N
0
0.5
1
2
5KM
至江东乡
至昆明
芒市镇
至梁河
轩岗乡
芒别水库
芒宛水库
风平镇
勐焕街道办事处
芒市机场
芒市火车客运站
芒市火车货运站
芒市第二中学
芒市第一中学
芒市第十一小学（芒市汇新九年制学校）
芒市城郊中学
芒市民族中学
芒市第三小学
芒市第四小学
芒市第七小学
德宏州民族中学
德宏州民族实验中学
德宏州民族第一中学
芒市第九小学
芒市第八小学
芒市第五小学
芒市第六小学
芒市第十小学
芒市第一小学
芒市民族小学
芒市城郊小学
芒市民族中学
芒市第十一小学（芒市汇新九年制学校）
芒市第二中学
芒市第一