芒市教育设施布点专项规划（2021-2035年）

区位及规划范围图

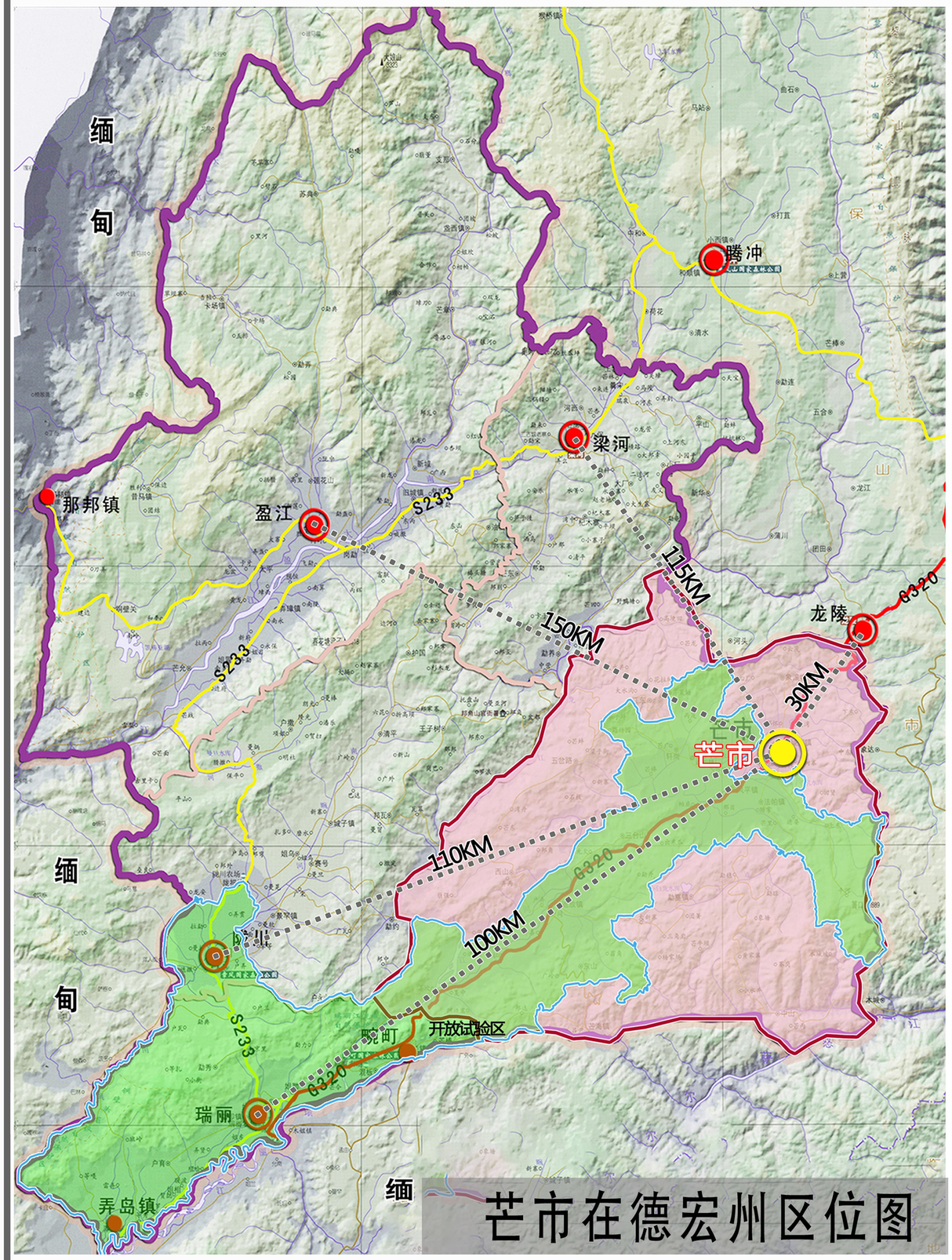

芒市在德宏州区位图

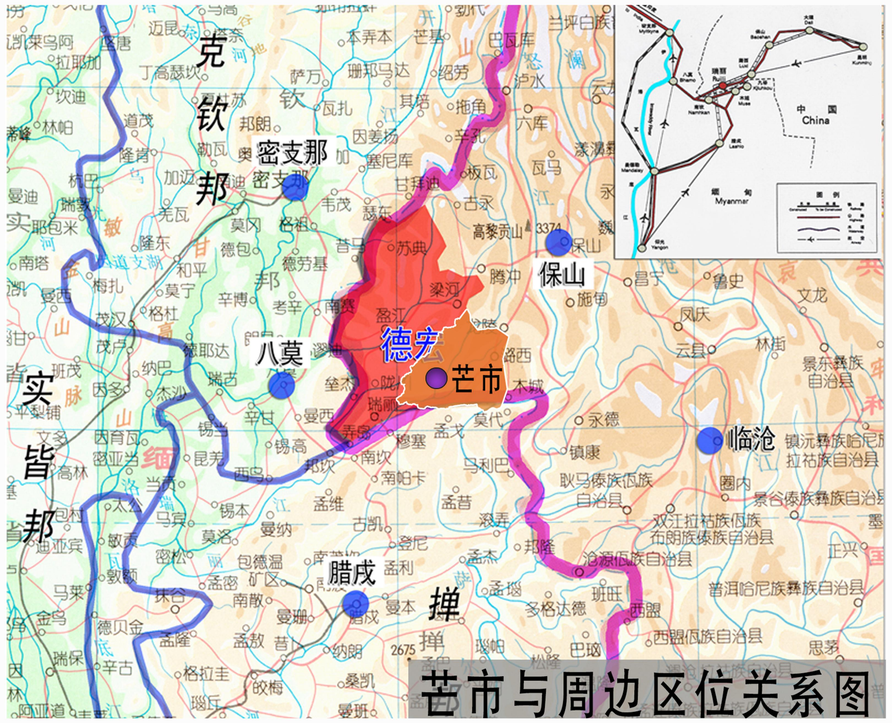

芒市与周边区位关系图

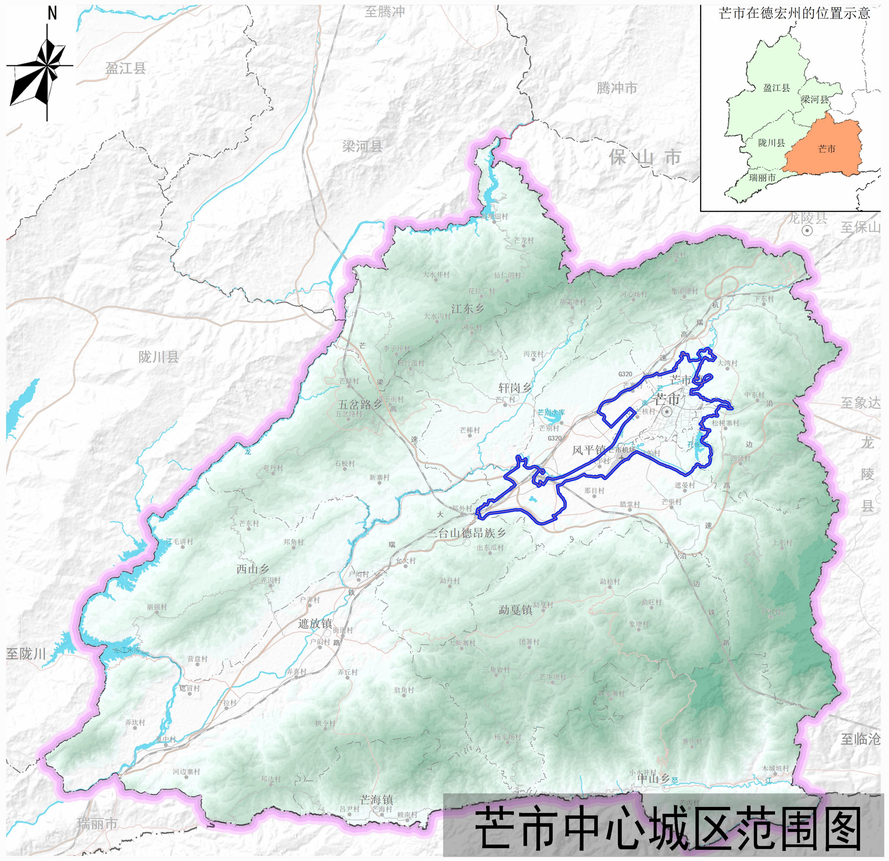

芒市中心城区范围图

芒市教育设施布点专项规划（2021-2035年）

中心城区现状教育设施分布图

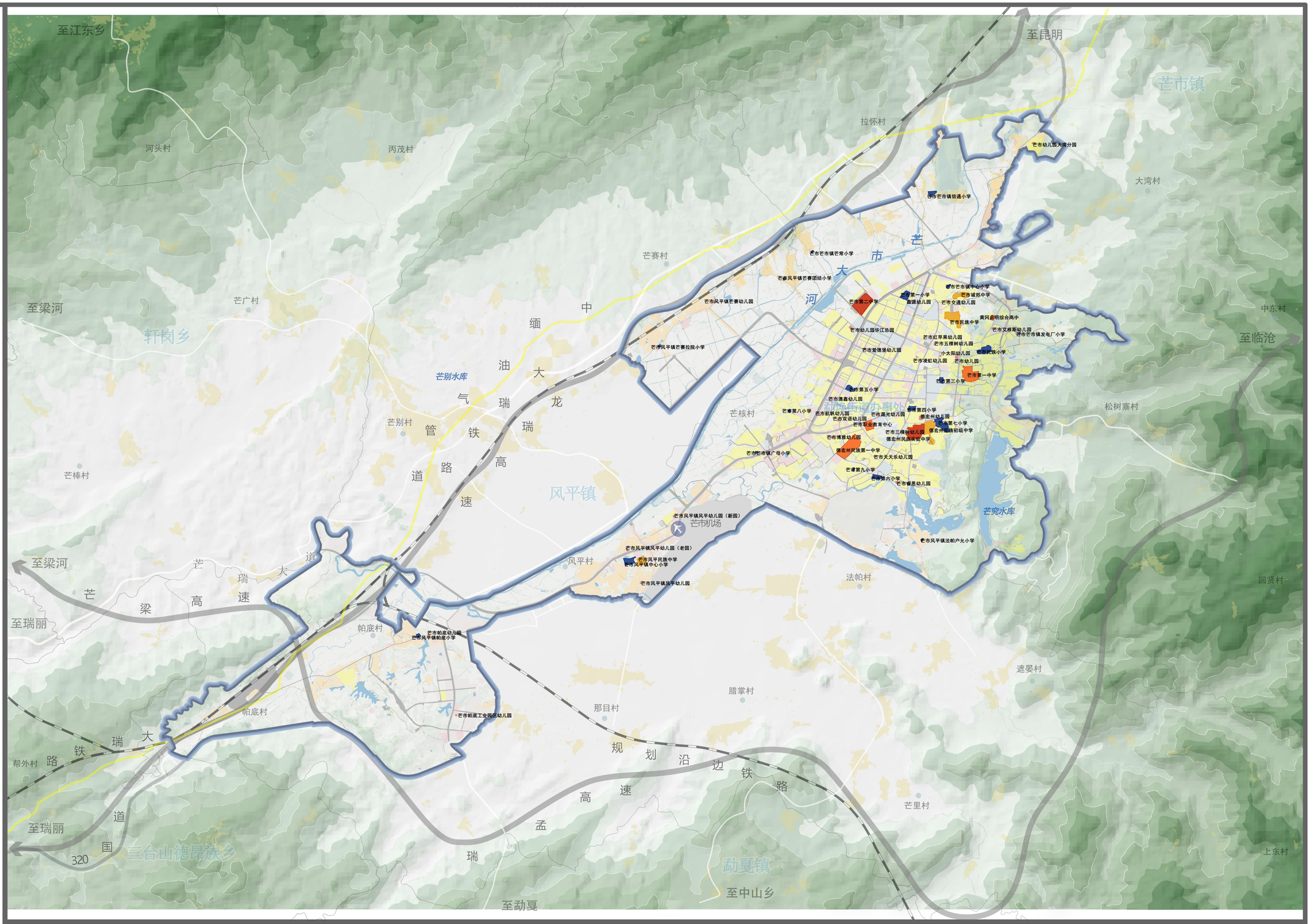

图例：

- 乡镇行政线
- 中心城区范围线
- 高速公路
- 铁路
- 中缅汽油管道
- 水域
- 城镇住宅用地
- 农村宅基地
- 完全中学
- 高级中学
- 初级中学
- 小学
- 幼儿园

芒市教育设施布点专项规划（2021-2035年）

中心城区现状幼儿园设施分布图

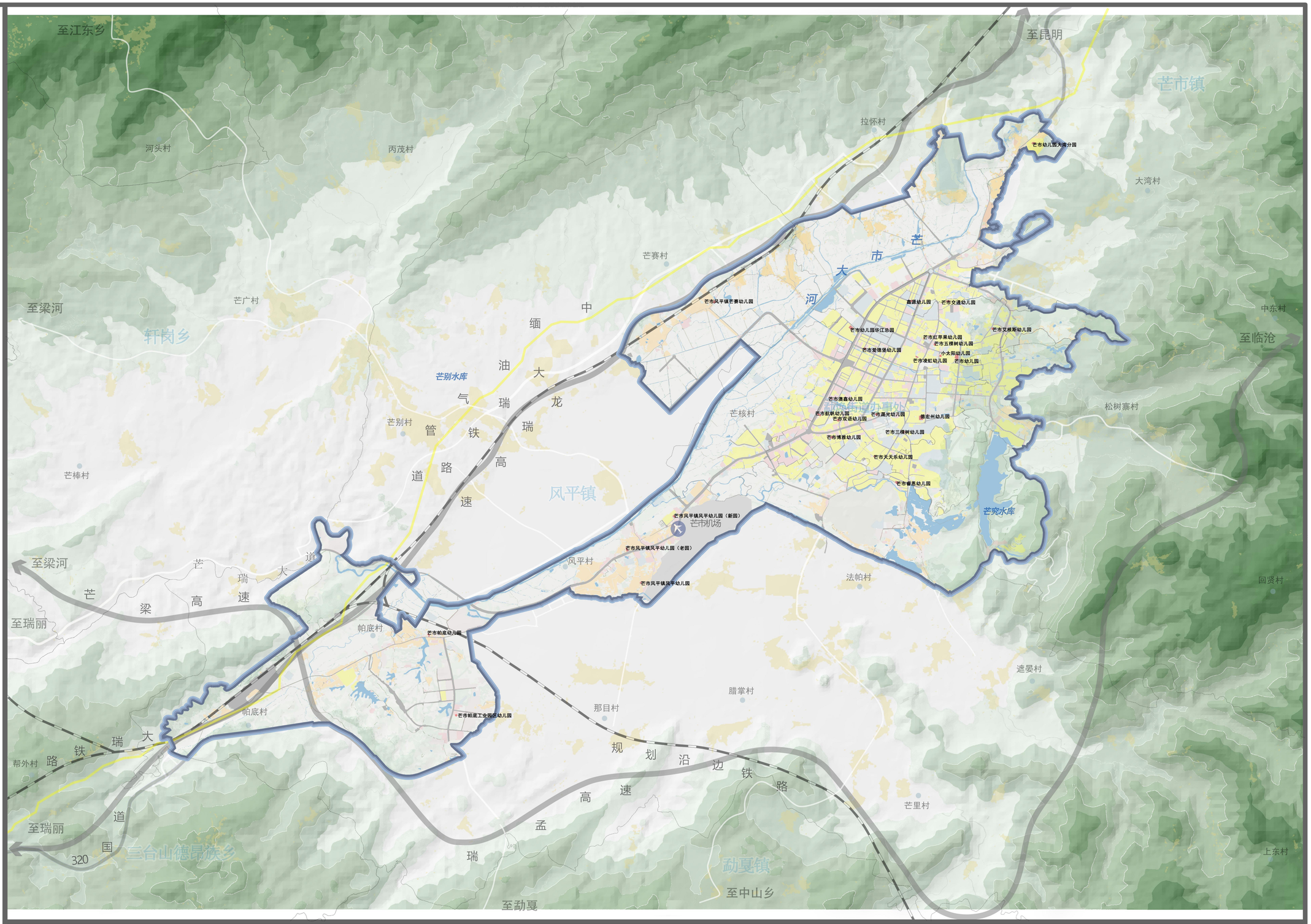

图例：

- 乡镇行政线
- 中心城区范围线
- 高速公路
- 铁路
- 中缅汽油管道
- 水域
- 城镇住宅用地
- 农村宅基地
- 幼儿园

芒市教育设施布点专项规划（2021-2035年）

中心城区现状小学设施分布图

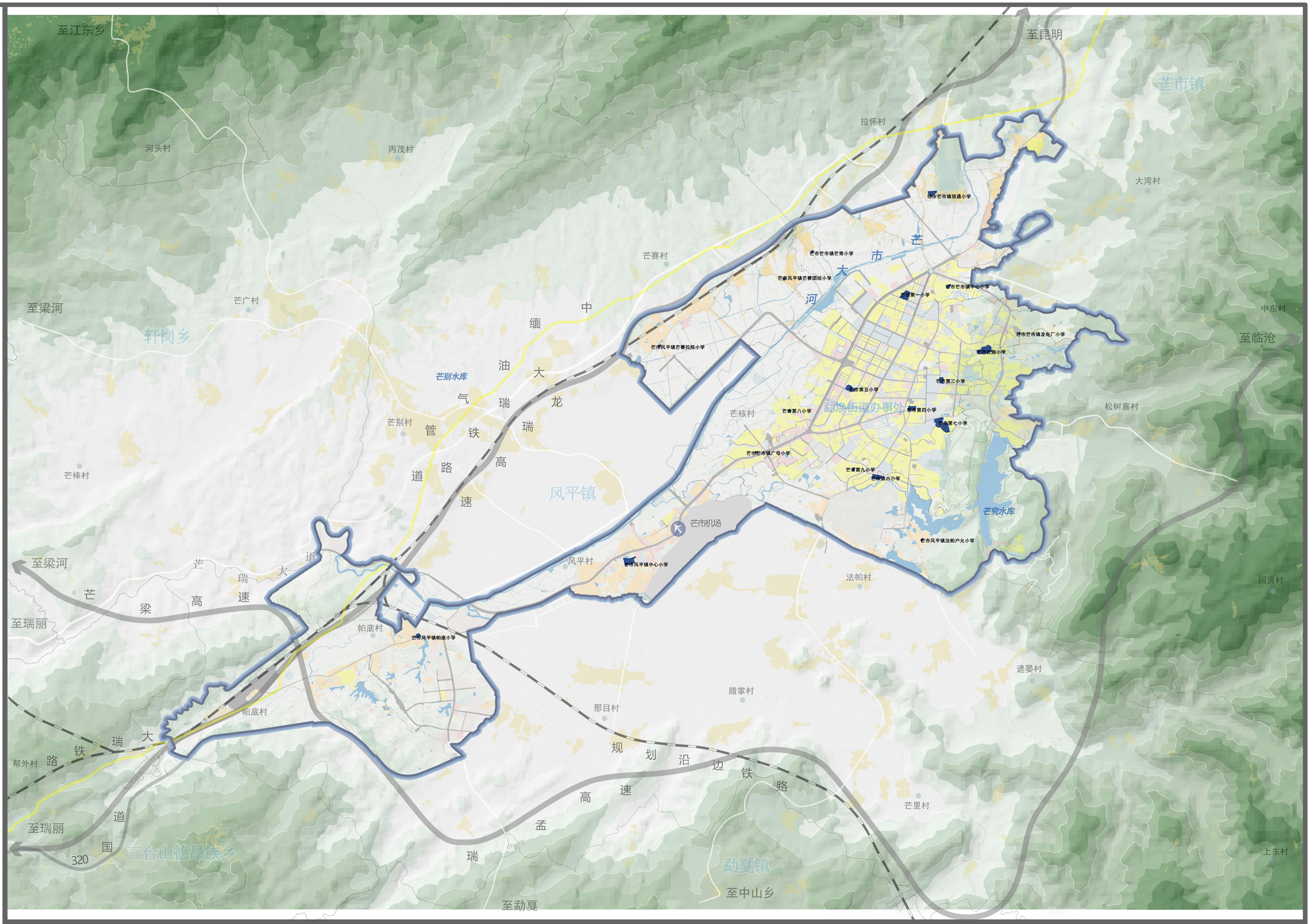

图例：

- 乡镇行政线
- 中心城区范围线
- 高速公路
- 铁路
- 中缅汽油管道
- 水域
- 城镇住宅用地
- 农村宅基地
- 小学

芒市教育设施布点专项规划（2021-2035年）

中心城区现状中学设施分布图

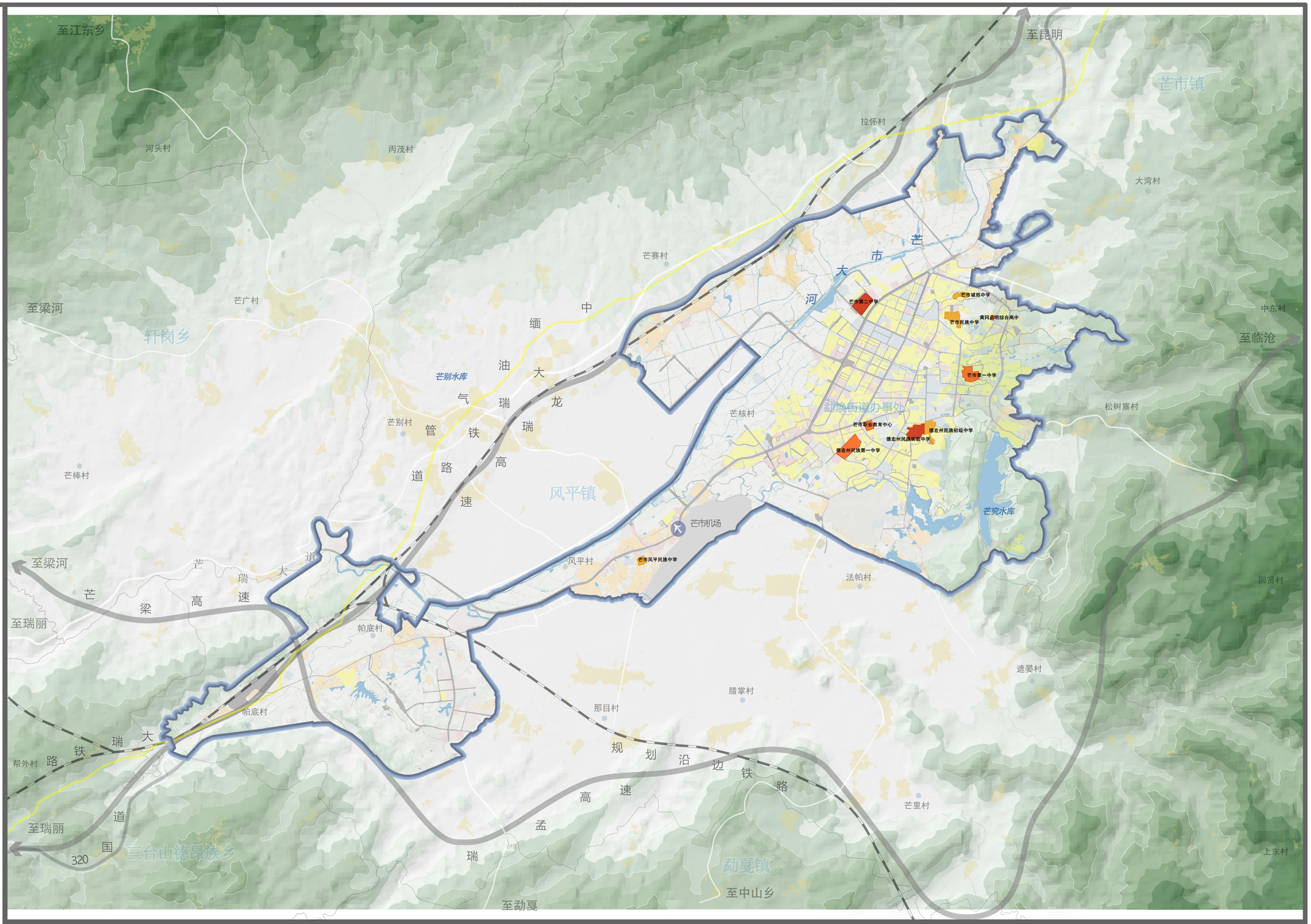

图例：

- 乡镇行政线
- 中心城区范围线
- 高速公路
- 铁路
- 中缅汽油管道
- 水域
- 城镇住宅用地
- 农村宅基地
- 完全中学
- 高级中学
- 初级中学