

芒市禁止开垦陡坡地范围划定报告

（征求意见稿）

委托单位：芒市水利局

编制单位：云南省水利水电勘测设计院有限公司

2025年9月

前 言

禁止开垦陡坡地范围划定作为水土保持工作的一项重要任务，是《中华人民共和国水土保持法》赋予县级人民政府的一项关键职责，是建立水土保持空间管控制度的重要组成部分，是开展水土流失防治和强化农林开发活动监管的重要基础性工作。在维护粮食安全、生态安全和河湖健康生命安全，维持生态系统平衡、建设生态农业、改善人居环境、发挥水土资源的生态效益、经济效益和社会效益等方面具有重要意义。

为深入贯彻《中华人民共和国水土保持法》（主席令第39号），全面落实《中共中央办公厅 国务院办公厅印发〈关于加强新时代水土保持工作的意见〉的通知》（中办发〔2022〕68号）及《水利部关于加强水土保持空间管控的意见》（水保〔2024〕4号）文件精神，根据《水利部办公厅关于印发水土保持重点区域划定技术指南的通知》（办水保〔2024〕2号）《云南省水利厅关于印发水土保持重点区域划定技术方案的通知》（云水保〔2024〕12号）等有关文件精神和要求，芒市全面启动禁止开垦陡坡地范围划定工作。

由芒市人民政府负责、市水利局牵头，组建领导小组负责芒市禁止开垦陡坡地范围划定工作。云南省水利水电勘测设计院有限公司（以下简称为“云南水利设计院”）为芒市禁止开垦陡坡地划定工作的技术服务单位，接受任务后，云南水利设计院根据《云南省禁止开垦陡坡地范围划定工作技术方案》的要求，按照资料收集、禁止开垦坡度提取、内业划定禁止开垦陡坡地范围、外业调查、图斑边界修正、检查验收、成果制作等工作流程有序开展。2024年10月，云南水利设计院技术小组完成内业划定禁止开垦陡坡地范围。2024年10月23日芒市水利局组织禁止开垦陡坡地范围划定工作座谈会，云南水利设计院汇报内业初步成果划定情况，座谈人员研究讨论初步成果，抽取风平镇、芒市镇、三台山德昂族乡、五岔路乡、轩岗乡、遮放镇等进行典型复核。2025年5月，市水利局及公司负责人到各乡（镇）对芒市禁止开垦陡坡地范围图斑逐一自查，填写完成禁止开垦陡坡地范围图斑调查核实表并修改完善图斑，形成芒市禁止开垦陡坡地范围划定成果。

芒市共划定禁止开垦陡坡地面积 95243.69 hm²，小斑数 1826 个，占国土面积的 32.83%，占全市林地、草地、裸土地面积的 49.12%，占全市生态红线面积比例为 71.91%。涉及芒市 1 个街道办事处（勐焕街道办事处）、1 个农场（遮放农场）、5 个镇（芒市镇、遮放镇、勐戛镇、芒海镇、风平镇）、6 个乡（轩岗乡、江东乡、西山乡、中山乡、五岔路乡、三台山德昂族乡）。

在工作开展过程中，得到了芒市水利局的专业指导以及芒市各乡镇政府、村委会和村小

组的鼎力支持，为工作的顺利推进提供了重要保障。在此，谨向所有给予我们支持和帮助的单位及个人表示最诚挚的感谢！

目 录

前 言	2
1. 基本情况	3
1.1 自然地理概况	3
1.2 社会经济情况	6
1.3 土地利用情况	11
1.4 坡度分级及禁止开垦坡度分布	15
1.5 水土流失状况	16
2. 划定依据及技术路线	18
2.1 指导思想及原则	18
2.2 划定依据	19
2.3 划定目的与任务	20
2.4 技术路线	20
2.5 工作流程	22
3. 禁止开垦陡坡地范围划定结果	24
3.1 划定范围	24
3.2 划定方法及过程	24
3.3 划定成果	43
4. 保障措施	58
4.1 组织保障	58
4.2 制度保障	58
4.3 资金保障	59
4.4 技术保障	59
4.5 质量保障	59
4.6 监督管理	60
5. 附件	62
5.1 附表	62
5.2 附图	147

1. 基本情况

1.1 自然地理概况

1.1.1 地理位置

芒市，傣语称为“勐焕”，被称为黎明之城，云南省德宏傣族景颇族自治州首府，地处云南省西部，德宏傣族景颇族自治州东南部，芒市东、东北与龙陵县相邻，西南接瑞丽市，西、西北连陇川县、梁河县，南与缅甸接壤，边境线长 68.23km，占全州边境线的 13.54%。是全州政治、经济、文化中心和交通、通信枢纽，是中国通向东南亚、南亚的重要门户。介于东经 98° 01′ ~98° 44′ ，北纬 24° 05′ ~24° 39′ 之间，芒市有国土总面积 2901.1km²，其中：海拔在 1001-2889.1m 的面积占 2632km²，海拔 528-1000m 的面积占 268.83km²。

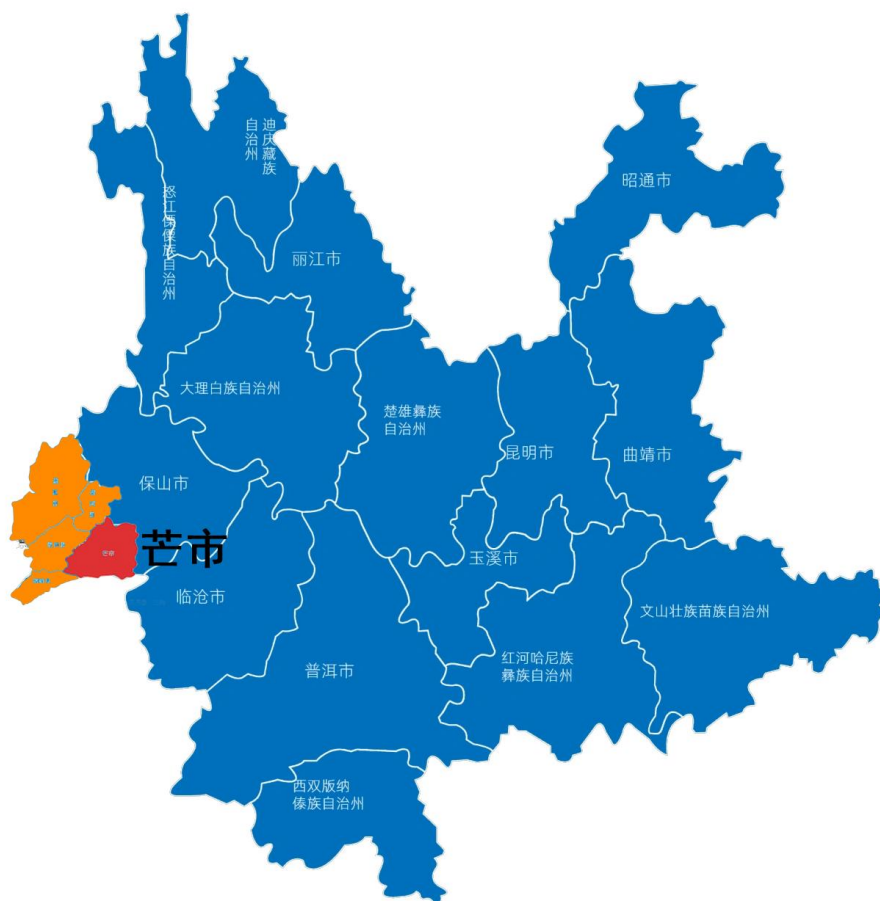


图 1-1 芒市地理位置示意图

1.1.2 自然地理

芒市地处横断山脉滇西中山宽谷地东部。市境两侧为高山，中部为芒市坝和遮放坝。地势东北高、西南低，最高点为南部箐口山，海拔 2889.1m；最低点为东南部芒市河口，海拔 522m。主要有怒江、龙川江、芒市河，属伊洛瓦底江水系。属南亚热带湿润季风气候，年平均气温 20.5℃，平均年降水量 1571.4mm；1月平均气温 12.2℃，6月平均气温 23.9℃；年日照时数 2433.7 h，无霜期 302.1d。土壤类型主要为赤红壤、红壤、棕壤、水稻土等地带性土类和其他非地带性土壤。植被以季雨林、针叶林为主，主要树种有云南松、思茅松、华山松，有国家重点保护植物秃杉、铁力木、野茶树、大树杜鹃、董棕、云南黄连、云南山茶、云南梧桐、香果树、野波罗蜜等。野生动物有花豹、灰叶猴、白鹇、孔雀等。矿藏有铅、锌、银、铁、钒、锑、铜、金、钨、煤、大理石等。

1.1.3 地形地貌

芒市位于云南省西部，德宏傣族景颇族自治州州府所在地，是中国通向东南亚、南亚和西亚的重要门户。其地理位置独特，拥有 68.3km 长的国境线，与缅甸接壤，为芒市的生态环境增添了多元性和复杂性。芒市的地势地貌以横断山脉两侧的斜坡地带为主，地貌类型多样，包括中山盆地、宽谷等，形成了“八分山，二分坝”的地貌特征。最高点为东部山地的箐口山，海拔 2889.1m，最低点为东南部中山乡的芒杏河口，海拔 528m，高差达 2361.1m。

1.1.4 气候特征

芒市地处低纬高原，热量丰富，气候温和，概属南亚热带季风气候，具有夏长冬短、干湿分明、冬无严寒、夏无酷暑、日照时间长、雨量充沛、冬季多雾等特点。年平均气温 20.2℃。年平均降雨量 1606.6mm，年最多降雨量 2294.4mm（2001 年），年最少降雨量 1177.3mm（2006 年），市内海拔高差 2361.1m，立体气候明显，形成多种气候类型并存的立体气候格局。这种气候条件为芒市的生物多样性提供了良好的生长环境。

1.1.5 水文

芒市境内的主要河流有芒市大河、龙川江（龙江）、怒江及无数支流。地表水系较为发育，分属伊洛瓦底江水系和怒江水系。芒市大河河道长约

102.1km，汇水面积 1830.5km²；龙川江干流在市境总长 81.0km，汇水面积 2360.3km²，多年平均年径流量为 78.4 亿 m³；怒江在芒市南东部中缅交界处通过，干流经芒市河段长 13.7km，为中国和缅甸界河。

水资源丰富。芒市年平均总产水量 31.8 亿 m³，其中地表水 23.11 亿 m³，地下水 8.69 亿 m³。芒市境内水系发达河流众多，分属怒江干流、伊洛瓦底江支流瑞丽江流域，主要“两江一河”即龙江、怒江和芒市大河。

1.1.6 土壤

芒市的土壤类型主要包括赤红壤和红壤，这两种土壤类型在芒市的分布较为广泛¹。赤红壤主要分布在海拔较低的地区，而红壤则多见于海拔较高的山地。芒市的土壤类型多样，除了赤红壤和红壤，还有黄壤、燥红壤、紫色土等，这些土壤为芒市的植被生长提供了肥沃的土壤基础。芒市的土壤特性如下：

质地和结构：芒市的土壤质地多样，包括砂质土、黏质土和壤土等。土壤结构良好，有利于植物生长。

肥力：芒市的土壤肥力较高，富含有机质和矿物质，适合各种作物生长。

酸碱度：土壤的酸碱度适中，适宜大多数植物的生长。

芒市的土壤分布情况也具有一定的地理特征。例如，遮放镇、勐戛镇、芒市镇、中山乡等地的林地面积较大，这些地区的土壤类型以乔木林地和灌木林地为主。

1.1.7 动植物资源

《云南林业区划》中芒市植被类型主要属“盈江、镇康中山宽谷高榕、麻楝林、云南婆罗双林小区”，部分划入“腾冲中山宽谷刺斗石栎、滇木荷林、云南松树林小区”，植被类型具有垂直地带性明显的分布特点，由于逆温层的存在，分布有倒置现象。芒市的动物资源同样丰富，野生动物种类繁多，共有 258 科 1643 种，其中国家级、省级重点保护野生动物有 89 种。

芒市动物种类繁多，曾是“乘象国”之地。1978 年，森林覆盖率从解放初期的 60%多降至 18.76%，造成许多动物灭绝或外逃。被国家列为保护动物的金钱豹、草豹、红春豹、芝麻豹、蜂猴、雪猪、苏门羚、河鹿、灰叶猴、熊猴、獼猴、白长臂猿、小熊猫、水鹿、黑熊、水獭、狐狸、岩羊、花面狸、

双角犀鸟、冠斑犀鸟、锦鸡、白鹇、原鸡、绿孔雀、穿山甲及大蟒等今已罕见。此外还有蓝孔雀、太阳鸟、飞鼠、花雕鼠等珍禽异兽。昆虫种类繁多，淡水鱼类、两栖动物、爬行动物资源十分丰富。

芒市的自然资源十分丰富多样，其中森林资源是芒市最重要的自然资源之一。森林资源丰富，根据 2020 年森林资源监测成果，全市土地总面积 435.1 万亩，林地面积 327.9 万亩，占国土面积的 75.4%。森林覆盖率达 68.87%，林木绿化率也达到了 70.0%；植被类型主要属“盈江、镇康中山宽谷高榕、麻楝林、云南婆罗双林小区”，部分划入“腾冲中山宽谷刺斗石栎、滇木荷林、云南松树林小区”。分布特点：垂直地带性明显。由于逆温层的存在，分布有倒置现象。并且迎风坡（即西坡、向阳坡）与背风坡（东坡、背阴坡）差异大。西坡海拔在 1000m 以下，为南亚热带季雨林及常绿阔叶混交林；1000~1800m 为含有白克木的常绿阔叶林；1800~2400m 为亚热带山地苔藓林。据林业部门初步查明有高等植物 2564 种，其中国家级重点保护 36 种，省级重点保护 21 种。2018 年，全市森林覆盖率为 64.3%。其中属国家一级保护植物的有秃杉；属二级保护植物的有铁力木、野茶树、大树杜鹃、董棕、云南黄连、原始莲座蕨、滇桐、光叶珙桐、云南石梓、荔枝、云南野稻、鹿角蕨、云南山茶花、云南梧桐、香果树；属三级保护植物的有滇菠萝蜜、黑黄檀、楠木、见血封喉、云南苏铁、云南木姜子、林生芒果、扇蕨、黄牡丹、鸡毛松、香龙眼、云南紫薇、红椿、大果木莲等。林木中适应性强、经济价值较高的优良乡土树种有柚木、八宝树、团花树、杉木、木荷（红木树）、思茅松、红栎、桦木、旱冬瓜（桉木）、樟树、蓝桉、牛筋木、秧青及楠木等。

1.2 社会经济情况

1.2.1 行政区划

芒市下辖 1 个街道办事处（勐焕街道办事处）、1 个农场（遮放农场）、5 个镇（芒市镇、遮放镇、勐戛镇、芒海镇、风平镇）、6 个乡（轩岗乡、江东乡、西山乡、中山乡、五岔路乡、三台山德昂族乡），36 个居民委员会，85 个村民委员会，789 个自然村，1053 个村民小组。

表 1-1 芒市行政区划统计表

序号	乡（镇、街道）	村（居）委会	
		数量/个	详情
1	勐焕街道	29	西南里社区、东北里社区、团结社区、新村社区、锦华社区、建国社区、丙午社区、三棵树社区、胶林社区、丙门社区、城西社区、城南社区、城北社区、南蚌社区、营水社区、锦绣社区
2	芒市镇	10	大湾村、拉怀村、松树寨村、芒核村、回贤村、中东村、下东村、象滚塘村、河心场村、云茂村，
3	遮放镇	13	街道村、户闷村、户弄村、弄喜村、户拉村、遮冒村、弄坎村、戛中村、河边寨村、弄丘村、翁角村、拱岭村、邦达村
4	勐戛镇	9	勐戛村、勐稳村、勐旺村、象塘村、芒牛坝村、杨家场村、三角岩村、大新寨村、团箐村
5	芒海镇	3	芒海村、吕尹村、赖南村
6	风平镇	16	风平村、那目村、帕底村、芒别村、芒赛村、法帕村、腊掌村、遮晏村、芒里村、上东村、平河村、兴侨居、东平村、黎明村、吉祥村、幸福村、和谐村
7	轩岗乡	8	芒广村、丙茂村、芒棒村、筠竹园村、芹菜塘村、顺和村、永和村、遮相华侨社区
8	江东乡	6	河头村、仙仁洞村、芒龙村、花拉厂村、大水沟村、李子坪村
9	西山乡	6	弄丙村、邦角村、芒东村、毛讲村、崩强村、营盘村
10	中山乡	5	芒丙村、小水井村、黄家寨村、赛岗村、木城坡村
11	五岔路乡	6	五岔路村、梁子街村、芒蚌村、弯丹村、石板村、新寨村
12	三台山德昂族乡	4	勐丹村、出冬瓜村、允欠村、邦外村
13	遮放农场	5	兴盛村、晓阳村、垦西村、江畔村、遮农村

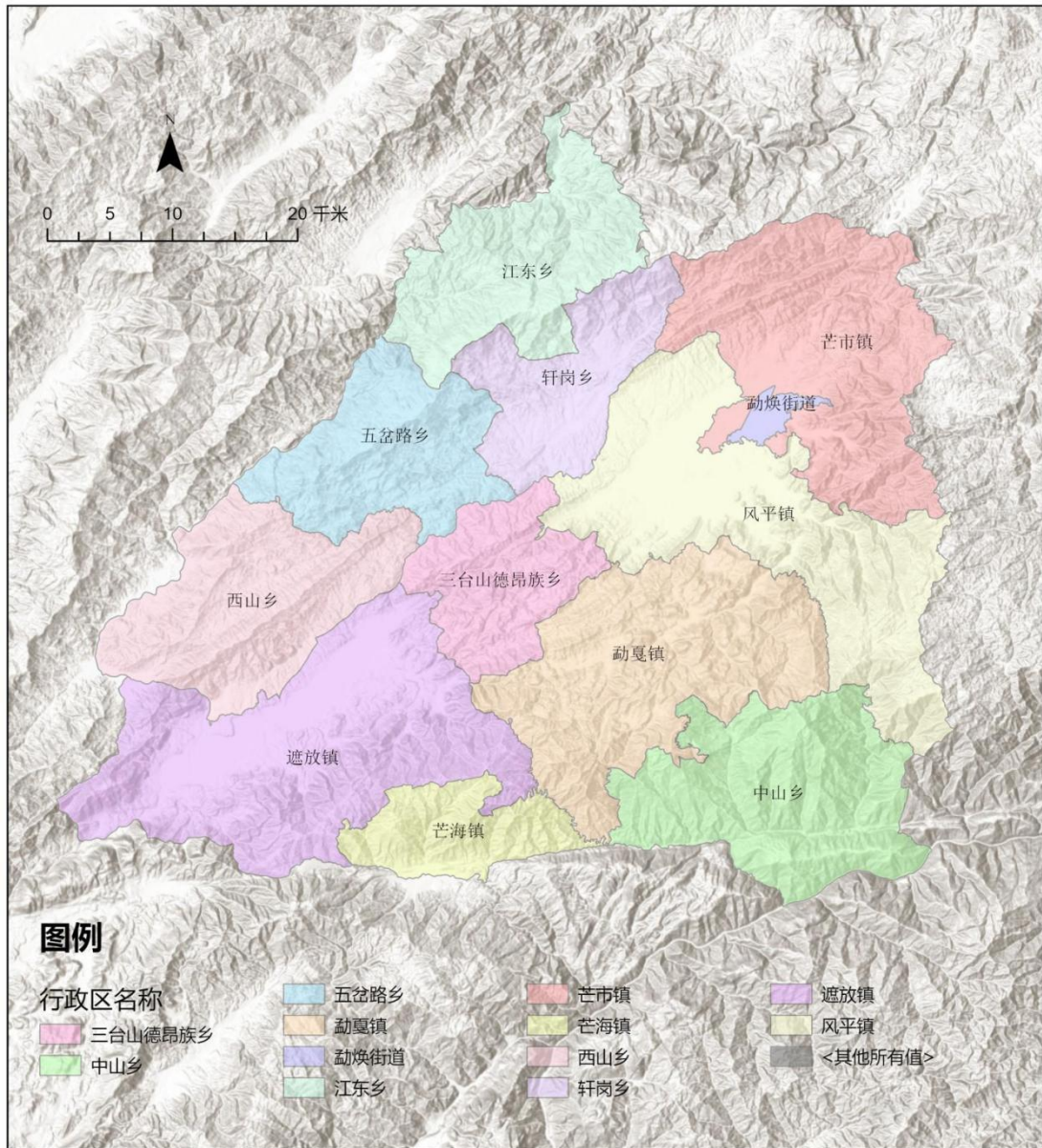


图 1-2 芒市行政区划图

其中勐焕街道地处芒市东部，辖区东至芒晃村，南至军分区，西至芒市大河，北至原造纸厂，辖区面积 14.9km²。下辖西南里社区、东北里社区、团结社区、新村社区、锦华社区、建国社区、丙午社区、三棵树社区、胶林社区、丙门社区、城西社区、城南社区、城北社区、南蚌社区、营水社区、锦绣社区 29 个居委会，780 个居民小组。

芒市镇位于芒市东北部，辖区总面积 340.35km²。下辖大湾村、拉怀村、松树寨村、芒核村、回贤村、中东村、下东村、象滚塘村、河心场村、云茂村 10 个村民委员会，136 个自然村，183 个村民小组，186 个村民小组。主要居住着汉、傣、景颇、德昂、傈僳等民族。

遮放镇位于芒市西南部，距市府所在地 39km，东与三台山乡、勐戛镇相连，南与芒海镇、缅甸接壤，西与瑞丽市相通，北与西山乡、陇川县交界，国境线长 7.68km，国土面积 437.57km²，耕地面积 15 万亩，素有“贡米之乡”的美誉。遮放镇下辖街道村、户闷村、户弄村、弄喜村、户拉村、遮冒村、弄坎村、戛中村、河边寨村、弄丘村、翁角村、拱岭村、邦达村 13 个村委会，122 个自然村，122 个村民小组。

勐戛镇位于芒市南部，距市政府驻地芒市 32km，东、北、西三面分别与中山、风平、三台山、遮放、芒海等 5 个乡镇相连，南与缅甸捧线接壤，国境线长 4.26km，全镇国土总面积 352.25km²，距州府芒市 32km，平均海拔 1370m，年平均降雨量 1600mm。国土总面积 356km²，下辖勐戛村、勐稳村、勐旺村、象塘村、芒牛坝村、杨家场村、三角岩村、大新寨村、团箐村 9 个村委会，60 个自然村，101 个村民小组。

芒海镇位于芒市西南边陲，“芒海”系傣语，意为“榕树寨”。芒海是芒市 4 个边境乡镇之一，距芒市城区 84km，是芒市通往东南亚、南亚国家的重要非指定性通道，也是芒市对外开放的窗口重镇，南面与缅甸勐古地区接壤，国境线长 25.21km，有 97 号至 103 号 7 个界碑。全镇国土面积为 106.33km²，最高海拔 2147m，最低海拔 870m。芒海镇下辖芒海村、吕尹村、赖南村 3 个村委会，22 个自然村，24 个村民小组。

风平镇位于德宏州芒市坝中部，距离州市府芒市城区约 8km，全镇最高海拔 2890m，最低海拔 835m，国土面积 394.09km²，是一个以傣族为主、多民族融合而居的山坝结合乡镇。全镇辖风平村、那目村、帕底村、芒别村、芒寨村、法帕村、腊掌村、遮晏村、芒里村、上东村、平河村、兴侨居、东平村、黎明村、吉祥村、幸福村、和谐村 16 个村委会，146 个自然村 245 个村民小组。

轩岗乡位于芒市西部，距市政府所在地 16km，东西最大横距 18.4km，南北最大纵距 19.3km。东与风平镇、芒市镇接壤，南与风平镇、三台山乡相连，西与五岔路、江东乡毗邻，北连芒市镇和龙陵县龙山镇，轩五通乡油路、芒那路穿境而过，交通便利，物产丰富。轩岗乡行政区总面积 160.53km²，辖芒广、丙茂、芒棒、筠竹园、芹菜塘、顺和、永和 7 个村民委员会和遮相华侨社区 1 个居民委员会，75 个自然村 90 个村（居）民小组。

江东乡位于芒市西北部，新中国成立前主要为西练乡，后并为长安乡域，乡政府所在地河头村，距市政府所在地芒市 38km。全乡属深切割中山区，东与龙陵县龙山镇相邻，南与梁河县勐养镇相连，西北面与五岔路乡、轩岗乡接壤。江东乡辖区总面积 219.73km²，辖河头村、仙仁洞、芒龙、花拉厂、大水沟、李子坪 6 个村委会，35 个自然村，70 个村民小组。

西山乡位于芒市西南部，距市区 60km，距 320 国道 18km，东与三台乡接壤（芒市方向），南与遮放镇紧邻（芒市遮放镇、芒海镇方向），西与陇川县勐约乡隔江相望（陇川方向），北与五岔路乡紧紧相连（五岔路乡方向）。国土面积 253km²，下辖弄丙村、邦角村、芒东村、毛讲村、崩强村、营盘村 6 个行政村，52 个村民小组。

中山乡地处芒市东南部，东与保山市龙陵县木城乡相邻，西、北分别与我市勐戛镇、风平镇相连，南与缅甸毗邻，国土面积 279.29km²，全乡共有芒丙村、小水井村、黄家寨村、赛岗村、木城坡村 5 个村民委员会，45 个村民小组。

五岔路乡位于芒市西部，距芒市 40km，国土面积 195.98km²，全乡辖五岔路、梁子街、芒蚌、弯丹、石板、新寨 6 个村民委员会 49 个自然村 56 个村民小组。

三台山德昂族乡是全国唯一的德昂族乡，距市府所在地 22km，是通往瑞丽、畹町等国家级口岸的重要交通要塞，国土面积 146.78km²。全乡辖勐丹、出冬瓜、允欠、邦外 4 个村民委员会，36 个村民小组。

遮放农场下辖兴盛、晓阳、垦西、江畔、遮农 5 个社区，35 个居民小组。

1.2.2 人口现状

截至 2024 年度，芒市常住人口 46.44 万人（城镇人口 24.19 万人、农村人口 22.25 万人），其中，汉族 25.88 万人，占全市的 55.7%；少数民族 20.55 万人，占全市的 44.3%；傣族、景颇族、德昂族、阿昌族、傈僳族等五种世居少数民族 19.05 万人、占全市的 41%，城镇化率 52.09%。

1.2.3 社会经济情况

2024 年实现地区生产总值 203.74 亿元，同比增长 0.9%；完成固定资产投资 66.03 亿元，下降 30.9%；社会消费品零售总额 111.65 亿元，增长 2%；

外贸进出口总额 8.69 亿元；城镇和农村常住居民人均可支配收入分别为 37586 元、17740 元，分别增长 4.2%、7.1%；全市招商引资省外到位资金 53.06 亿元、实际利用外资 765 万美元，分别占全州的 29.29%、53.91%；城镇登记失业率 4.1%；全市居民消费价格指数 100.0%。

1.3 土地利用情况

1.3.1 土地利用现状

根据民政部公布数据，芒市国土总面积 290082.86 hm²，共分布有 12 个一级地类 44 个二级地类。详见表 1-2 及图 1-3。

表 1-2 芒市土地利用类型面积统计表

序号	一级地类	二级地类	面积 (hm ²)	占比 (%)
1	耕地	水田	24856.31	8.57%
2		水浇地	306.84	0.11%
3		旱地	19398.32	6.69%
4	园地	果园	15766.66	5.43%
5		茶园	4871.30	1.68%
6		橡胶园	6577.67	2.27%
7		其他园地	2278.60	0.79%
8	林地	乔木林地	172586.28	59.49%
9		竹林地	6498.71	2.24%
10		灌木林地	2841.21	0.98%
11		其他林地	8766.39	3.02%
12	草地	沼泽草地	11.51	0.00%
13		天然牧草地	13.72	0.00%
14		其他草地	3130.90	1.08%
15	商服用地	商业服务业设施用地	453.49	0.16%
16	工矿仓储用地	工业用地	543.73	0.19%

序号	一级地类	二级地类	面积 (hm ²)	占比 (%)
17		采矿用地	915.98	0.32%
18		物流仓储用地	104.68	0.04%
19	住宅用地	城镇住宅用地	1478.55	0.51%
20		农村宅基地	4727.35	1.63%
21	公共管理与公共服务用地	机关团体新闻出版用地	213.45	0.07%
22		高教用地	100.24	0.03%
23		科教文卫用地	352.97	0.12%
24		公用设施用地	84.59	0.03%
25		公园与绿地	54.44	0.02%
26		广场用地	33.06	0.01%
27	特殊用地	特殊用地	540.88	0.19%
28	交通运输用地	铁路用地	326.02	0.11%
29		公路用地	2878.66	0.99%
30		城镇村道路用地	359.46	0.12%
31		交通服务场站用地	44.31	0.02%
32		农村道路	2647.83	0.91%
33		机场用地	207.24	0.07%
34	水域及水利设施用地	河流水面	2330.41	0.80%
35		水库水面	1792.20	0.62%
36		坑塘水面	267.62	0.09%
37		内陆滩涂	344.30	0.12%
38		沟渠	281.25	0.10%
39		水工建筑用地	89.51	0.03%
40	其他土地	空闲地	10.32	0.00%

序号	一级地类	二级地类	面积 (hm ²)	占比 (%)
41		设施农用地	491.96	0.17%
42		裸土地	58.99	0.02%
43		裸岩石砾地	20.43	0.01%
44		养殖坑塘	451.48	0.16%
合计			290109.82	100.00%

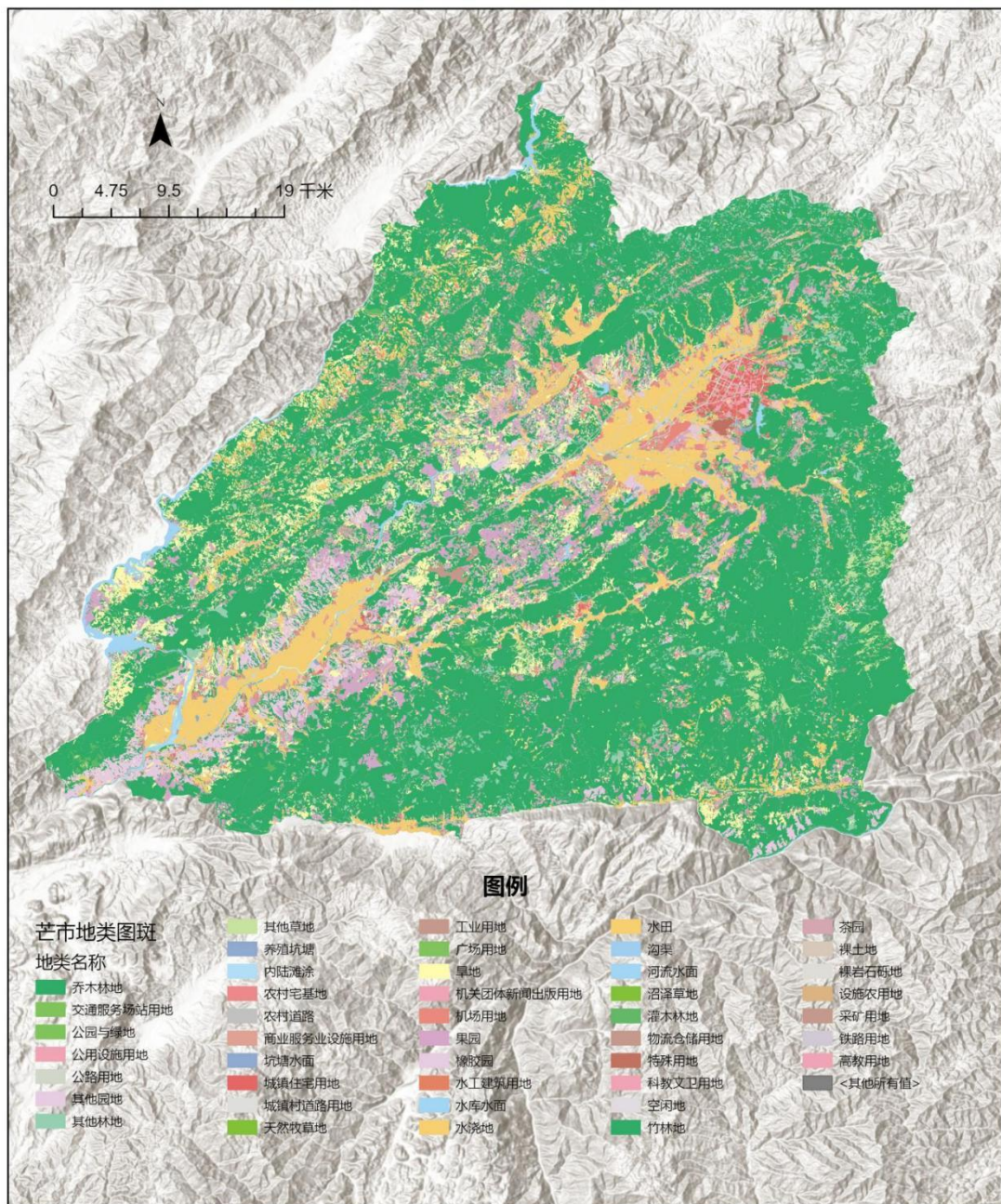


图 1-3 芒市土地利用现状分布图

1.3.2 林地、草地、裸土地分布

根据 2023 年芒市国土三调 2023 年变更数据成果，经分析统计，芒市林地、草地、裸土地面积共计 193907.7hm²。其中林地面积 196092.59hm²，占全市林地、草地、裸土地总面积的 98.34%，其中乔木林地 172586.28hm²（占 89%）、竹林地 6498.71hm²（占 3.35%）、灌木林地 2841.21hm²（占 1.47%）、其他林地 8766.39 hm²（占 4.52%）；草地面积 3156.12hm²，占总面积的 4.77%，包括沼泽草地 11.51hm²（占 0.01%）、天然牧草地 13.72hm²（占 0.01%）、其他草地 3130.90hm²（占 1.61%）；裸土地面积 58.99hm²，占总面积的 0.03%。具体林地、草地、裸土地统计及分布情况详见下表及下图。

表 1-3 芒市林地、草地、裸土地面积统计表

序号	一级地类	二级地类	面积 (hm ²)	占比 (%)
1	林地	乔木林地	172586.28	89.00%
2		竹林地	6498.71	3.35%
3		灌木林地	2841.21	1.47%
4		其他林地	8766.39	4.52%
小计			190692.59	98.34%
5	草地	沼泽草地	11.51	0.01%
6		天然牧草地	13.72	0.01%
7		其他草地	3130.90	1.61%
小计			3156.12	1.63%
8	裸土地		58.99	0.03%
小计			58.99	0.03%
合计			193907.70	100%

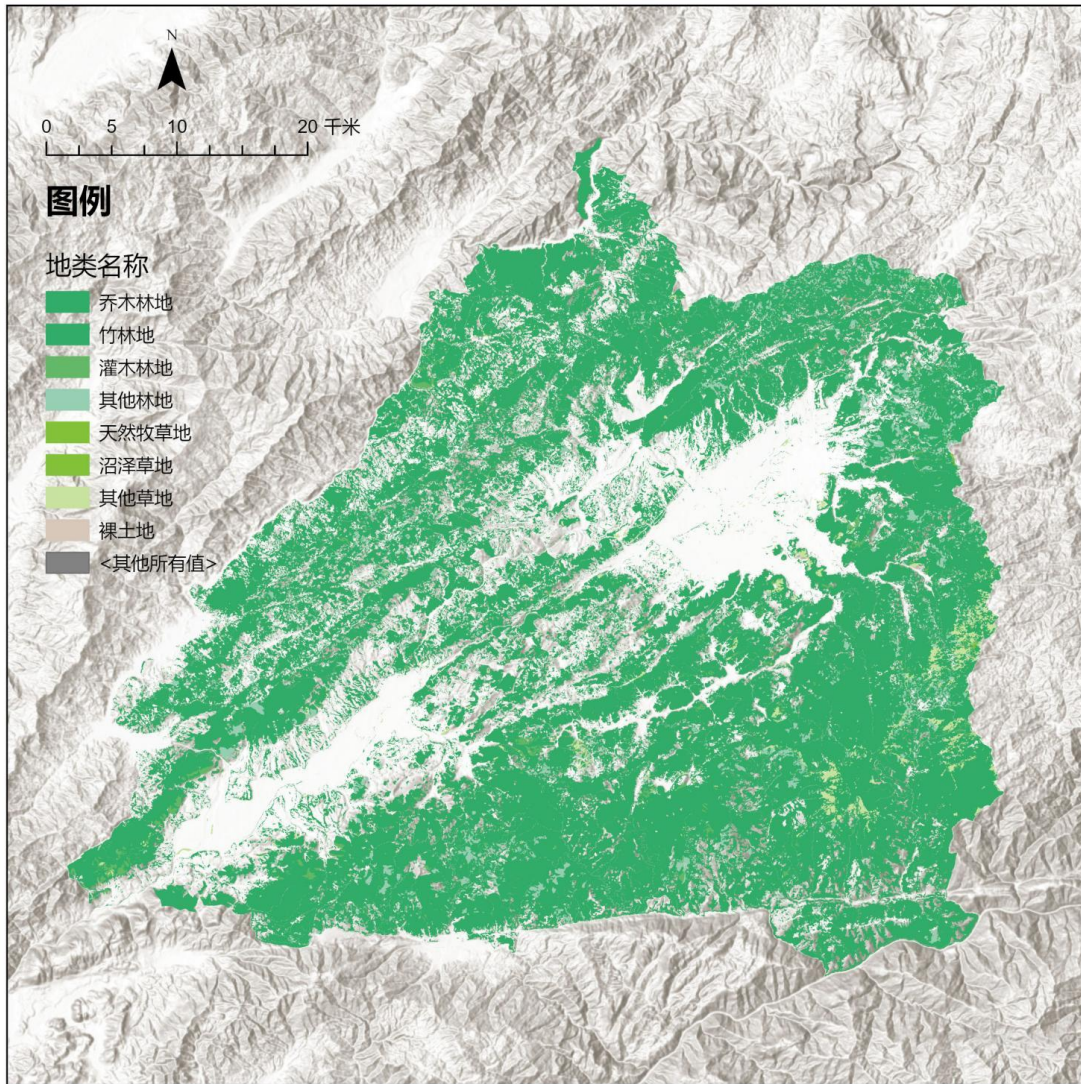


图 1-4 芒市林地、草地、裸土地资源分布示意图

1.4 坡度分级及禁止开垦坡度分布

根据国土三调 2023 年变更数据及对应坡度分级数据分析，芒市地区坡度在 $0-2^{\circ}$ 、 $2-6^{\circ}$ 、 $6-15^{\circ}$ 、 $15-25^{\circ}$ 、 25° 以上的面积分别占总面积的 8.16%、4.7%、12.96%、24.36%、50.02%。芒市坡度 25 度以上区域占全市面积的 50.02%，坡度 25 度以下区域占全市面积的 49.98%。芒市具体坡度等级详见下表、下图。

表 1-4 芒市坡度等级统计表

序号	坡度等级	面积 (hm^2)	占比 (%)
1	$\leq 2^{\circ}$	23676.58	8.16%
2	$2^{\circ}\sim 6^{\circ}$	13605.97	4.7%

序号	坡度等级	面积 (hm ²)	占比 (%)
3	6°~15°	37033.51	12.96%
4	15°~25°	70609.99	24.36%
5	>25°	145183.76	50.02%
合计		290109.81	100%

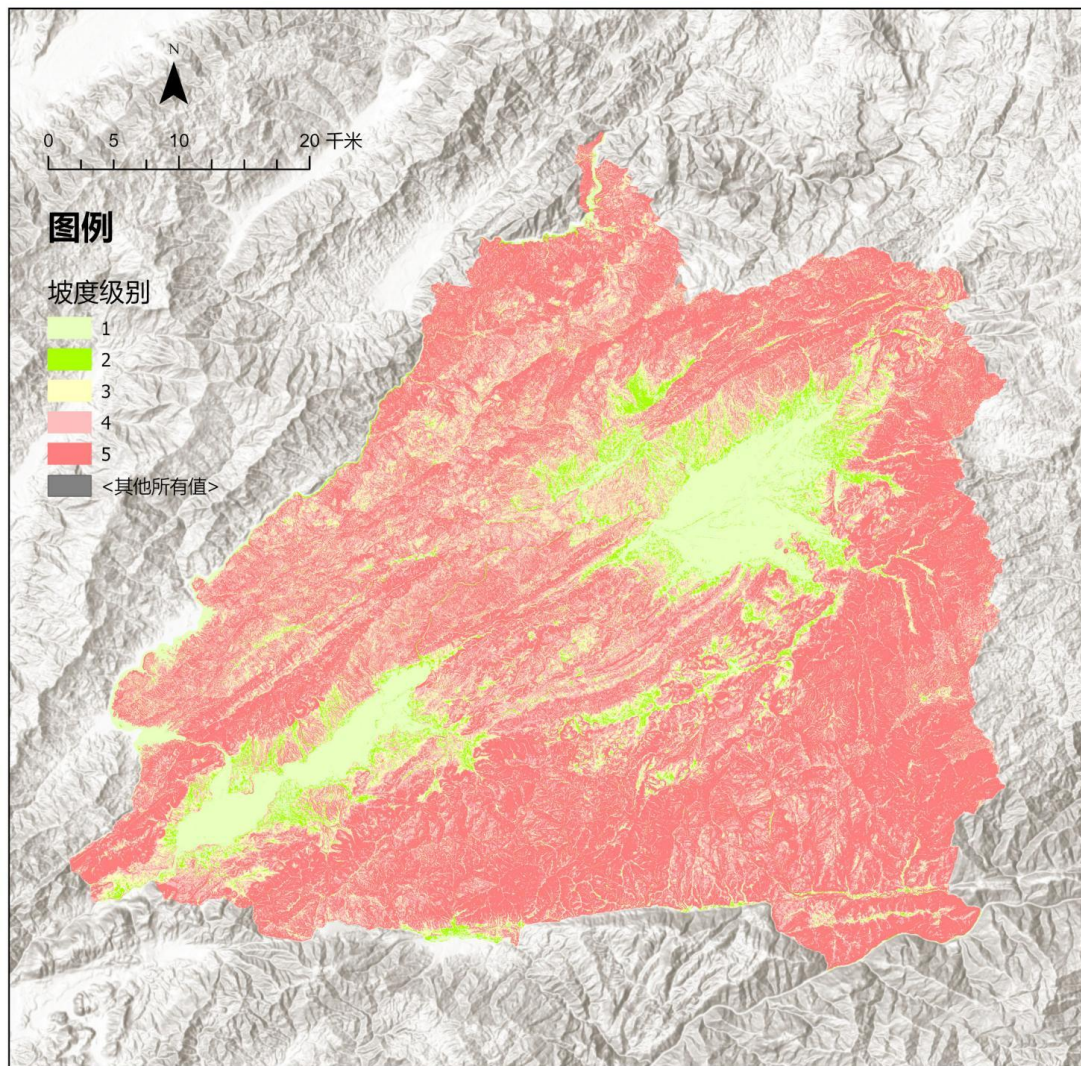


图 1-5 芒市坡度分级分布情况示意图

1.5 水土流失状况

按全国水土流失类型区的划分，芒市属于以水力侵蚀为主的西南岩溶区。根据云南省水土流失动态监测数据（2023年），全市微度侵蚀面积为2165.41km²，占土地总面积的72.49%；土壤侵蚀总面积821.59km²，占土地总面积的27.51%。土壤侵蚀强度分级中，轻度侵蚀面积为512.42km²，占土

地总面积的 62.37%；中度侵蚀面积为 110.63km²，占土地总面积的 13.47%；强烈侵蚀面积为 53.24km²，占土地总面积的 6.48%；极强烈侵蚀面积为 74.72km²，占土地总面积的 9.09%；剧烈侵蚀面积为 70.58km²，占土地总面积的 8.59%。

表 1-5 2023 年芒市水土流失面积统计表

统计单元			面积 (km ²)	占比 (%)	
微度侵蚀			2165.41	72.49%	
水土流失	轻度侵蚀	占水土流失面积比例	512.42	27.51%	62.37%
	中度侵蚀	占水土流失面积比例	110.6		13.47%
	强烈侵蚀	占水土流失面积比例	53.24		6.48%
	极强烈侵蚀	占水土流失面积比例	74.72		9.09%
	剧烈侵蚀	占水土流失面积比例	70.58		8.59%
合计			2986.97	100%	

2. 划定依据及技术路线

2.1 指导思想及原则

2.1.1 指导思想

以习近平新时代中国特色社会主义思想为指导，深入贯彻习近平生态文明思想和习近平总书记关于治水重要论述精神，全面落实《中华人民共和国水土保持法》《中华人民共和国土地管理法》等相关法律法规要求，坚持生态优先、保护为主，科学合理划定禁止开垦陡坡地范围。以全面加强芒市水土保持空间管控、提升水土保持功能为导向，按照应划尽划、应保尽保、科学划定的原则，以保障生态安全、防治水土流失、促进可持续发展为目标，统筹兼顾生态保护与农业生产需求，结合区域自然地理条件和社会经济发展实际，采用先进技术手段，确保划定工作的科学性、精准性和可操作性。通过划定芒市禁止开垦陡坡地范围，严格管控陡坡地开发利用行为，强化生态修复与治理，推动形成绿色、协调、可持续的土地利用格局，为芒市加强水土保持空间管控、依法严格人为水土流失监管、科学推进水土流失综合防治提供支撑，推动芒市新阶段水土保持工作高质量发展。

2.1.2 划定原则

（1）生态优先，保护为要

坚持人与自然和谐共生的发展理念，科学划定禁止开垦陡坡地范围，降低发展的资源环境代价，因地因时制宜，分区分类施策，努力处理好高质量发展和高水平保护的关系。

（2）统筹协调，科学划定

本次划定工作要结合国土空间规划、“三区三线”划定和生态保护红线管理，衔接《中华人民共和国土地管理法实施条例》中禁止开垦的范围要求、《自然资源部关于经济发展用地要素保障工作中严守底线的通知》（自然资发〔2023〕90号）中复垦耕地“三个禁止”要求，以第三次国土调查（以下简称“国土三调”）成果中的林地、草地和裸土地小斑为底数，按照落地准确、边界清晰、便于管理的要求，采取定量判别为主、定性判定为辅的方法进行科学划定。

(3) 应划尽划，应保尽保

按照国家、云南省和德宏州禁止开垦陡坡地划定要求，本次划定工作应做到应划尽划、应保尽保。

(4) 政府主导，部门协作

本次划定工作应按照芒市水利局牵头具体负责，自然资源、林草、农业农村等多个部门密切配合的形式有序推进。

2.2 划定依据

(1) 《中华人民共和国水土保持法》（1991年6月29日颁布，2010年12月25日修订）；

(2) 《中华人民共和国土地管理法实施条例》（1998年12月27日发布，2021年7月2日第三次修订）；

(3) 《云南省水土保持条例》（云南省人大常委会，2014年7月颁布，2018年11月29日修正）；

(4) 《中共中央办公厅国务院办公厅印发〈关于加强新时代水土保持工作的意见〉的通知》（中办发〔2022〕68号）；

(5) 《水利部关于印发贯彻落实〈关于加强新时代水土保持工作的意见〉实施方案的通知》（水保〔2023〕25号）

(6) 《水利部关于加强水土保持空间管控的意见》（水保〔2024〕4号）；

(7) 中共云南省委办公厅云南省人民政府办公厅印发〈关于加强新时代水土保持工作的实施方案〉的通知（云办通〔2023〕18号）；

(8) 《国土空间调查、规划、用途管制用地用海分类指南》的通知》（自然资发〔2023〕234号）；

(9) 《自然资源部关于经济发展用地要素保障工作中严守底线的通知》（自然资发〔2023〕90号）；

(10) 《水利部办公厅关于印发水土保持重点区域划定技术指南的通知》（办水保〔2024〕2号）；

(11) 《云南省水利厅关于印发水土保持重点区域划定技术方案的通知》（云水保〔2024〕12号）；

(12) 《国土调查坡度分级图制作技术规定》（TD/T 1072-2022）；

- (13) 《水土保持工程调查与勘测标准》(GB/T 51297-2018)；
- (14) 《水土保持监测技术规范》(SL/T277-2024)；
- (15) 《区域水土流失动态监测技术规定(试行)》(办水保〔2018〕189号)；
- (16) 《关于印发水土保持重点区域划定技术问题工作提示(三)的函》(水总便函〔2025〕230号)；
- (17) 《云南省水利厅关于印发禁止开垦陡坡地范围划定初步成果省级复核意见的通知》(云南省水利厅〔2025〕-955)；
- (18) 《云南省水利厅办公室转发水土保持重点区域划定技术问题工作提示文件的通知》(云南省水利厅办公室〔2025〕-152)。

2.3 划定目的与任务

2.3.1 划定目的

禁止开垦陡坡地范围划定是《中华人民共和国水土保持法》赋予县级以上地方人民政府的法定职责，是实施水土流失综合治理、保障生态安全的基础性工作。通过禁止开垦陡坡地范围划定工作的开展，贯彻执行水土保持等法律法规，履行地方人民政府的法定责任。划定芒市禁止开垦陡坡地范围，为芒市开展水土保持空间管控，落实禁止开垦陡坡地范围区域法律责任，筑牢国家西南生态安全屏障提供了数据支撑，明确陡坡地水土流失预防保护的重点区域，为后期科学合理规划水土保持措施，防治水土流失提供依据。

2.3.2 划定任务

根据《云南省禁止开垦陡坡地范围划定工作技术方案》及芒市人民政府对于芒市禁止开垦陡坡地范围划定工作的相关指示，本次芒市禁止开垦陡坡地划定工作以芒市为单位，在充分利用国土三调 2023 年变更数据成果、全省水土流失动态监测成果及坡度分级等成果资料，采用内业判读和外业调查核实相结合的方式，确定禁止开垦陡坡地范围、面积、地类、界线及其他属性信息，并经芒市人民政府批准后发布公告。

2.4 技术路线

本次芒市禁止开垦陡坡地范围划定本着今后便于保护、管理和利用的原

则对拟划的初始禁止开垦陡坡地范围进行实地调研，确定禁止开垦陡坡地范围。禁止开垦陡坡地范围划定技术路线主要包括资料收集、禁止开垦坡度范围提取、内业划定禁止开垦陡坡地范围、外业调查、检查验收、成果制作、对划定的禁止开垦陡坡地范围进行公示，无异议后，最终形成禁止开垦陡坡地范围成果报芒市人民政府批准并发布公告，划定技术路线如下图。

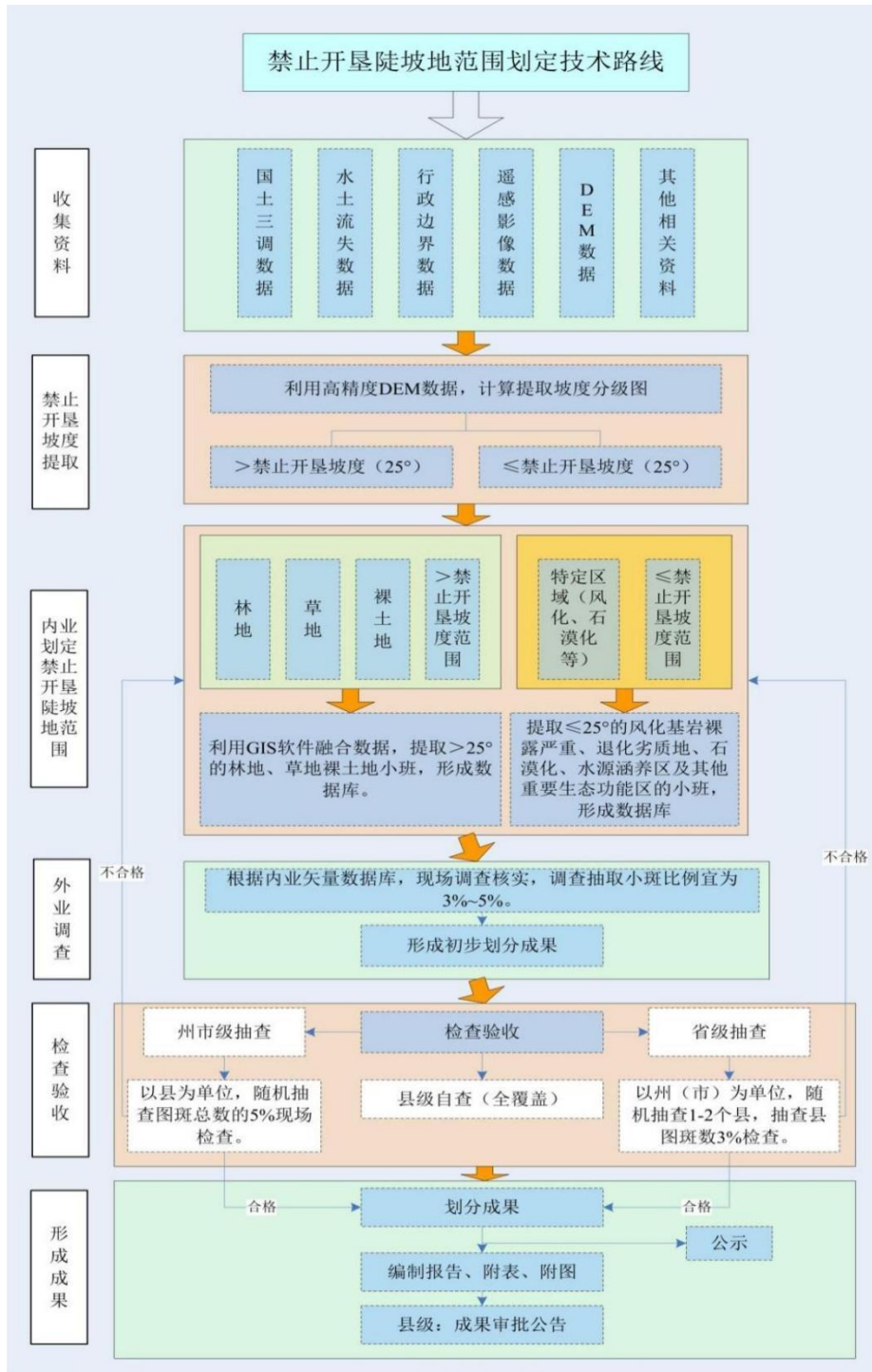


图 2-1 芒市禁止开垦陡坡地范围划定工作技术路线图

2.5 工作流程

本次划定工作的 workflows 包括资料收集、禁止开垦坡度提取、内业划定禁止开垦陡坡地范围、外业调查、图斑边界修正、检查验收、成果制作、成果公示（告）8 个步骤：

第一步：资料收集

本次划定工作收集资料包括芒市国土三调 2023 年变更成果矢量、城镇开发边界矢量、耕地保护红线矢量、永久基本农田保护边界矢量、生态保护红线矢量、有禁垦陡坡地要求的大中型水库周边汇水区域及饮用水水源一级保护区等特定区域矢量、高分辨率卫星影像（精度优于 2m）、数字高程模型（DEM）、水土流失动态监测成果等数据。

第二步：禁止开垦坡度提取

参照《区域水土流失动态监测技术规范（试行）》《国土调查坡度分级图制作技术规范》坡度计算及坡度分级技术要求，利用芒市国土三调 2023 年变更成果数据集包含的坡度图图层，提取芒市坡度级别为“5”，即坡度大于 25° 的小斑。

第三步：内业划定禁止开垦陡坡地范围

（1）二十五度以上禁止开垦陡坡地范围

将第二步提取的坡度大于 25° 的小斑与芒市国土三调 2023 年变更调查成果数据提取的林地、草地和裸土地小斑进行叠加分析之相交，生成大于 25° 禁止开垦坡度等级的小斑划定为禁止开垦陡坡地范围。

（2）二十五度以下禁止开垦陡坡地范围

对芒市大中型水库周边汇水区域、饮用水水源一级保护区、河湖管理范围、特殊基岩母质、石漠化严重等区域有特定禁止开垦要求的，综合考虑特定要求，划定以上区域内禁止开垦陡坡地的范围。

（3）建立禁止开垦陡坡地范围数据库

基于提取的大于 25° 禁止开垦陡坡地范围小斑，对小斑进行合并处理（将相邻且地类、所在村委相同的小斑进行合并处理），剔除小斑面积低于 5hm²的小斑，按照《云南省禁止开垦陡坡地范围划定工作技术方案》规定小斑属性数据库结构建立芒市禁止开垦陡坡地范围小斑数据库。

第四步：外业调查

根据第三步形成的芒市禁止开垦陡坡地范围小班数据库，对小斑进行现场调查核实，填写调查核实表，并分别征求各街道办事处、村委会及村小组的意见。

第五步：图斑边界修正

结合山脉、河流、地貌单元、植被等自然边界，以及相关外业复核举证资料及矢量数据边界，对禁止开垦陡坡地范围逐个图斑边界进行复核修订。

第六步：检查验收

对禁止开垦陡坡地范围初步成果进行全面自检自查，完善数据库，填写禁止开垦陡坡地范围划定质量验收表。并接受德宏州复查和云南省抽查。

第七步：成果制作

禁止开垦陡坡地范围划定经各级主管部门检查验收后，编制成果报告。同时，以街道办事处为公示单元，按技术标准制作禁止开垦陡坡地范围公示文本和图件。

第八步：成果上报

成果编制完成后，经芒市、德宏州逐级提交至云南省水利厅。划定成果包括禁止开垦陡坡地范围现状数据库、外业调查核实表、成果报告、相关佐证材料等。

第九步：成果公示（告）

划定成果验收通过后，由芒市水利局在芒市及辖区各街道办事处、村委会对禁止开垦陡坡地范围划定面积、分布区域、范围等进行公示。公示期满无异议的，由芒市水利局提请芒市人民政府批准并发布公告。

3. 禁止开垦陡坡地范围划定结果

3.1 划定范围

芒市禁止开垦陡坡地范围划定工作的范围是芒市坡度在二十五度以上尚未开垦为耕地的林地、草地和裸土地区域。无二十五度及以下特定区域需划定为禁止开垦陡坡地的范围。

3.2 划定方法及过程

3.2.1 资料收集与整理

禁止开垦陡坡地范围划定工作需要使用芒市近期高清卫星遥感影像数据并经校正处理后作为内外业工作底图，卫星影像数据处理应符合国家卫星影像图制作规程和本次划定工作的需求。处理好的卫星影像图在基础地理信息基础上叠加芒市国土三调成果、县（市、区）坡度分级、水土流失动态监测等矢量数据，开展划定工作，收集的主要资料见下表：

表 3-1 芒市禁止开垦陡坡地范围划定资料收集清单

序号	单位名称	所提供的资料	备注
1	芒市自然资源局	国土三调 2023 年变更成果数据(包括行政区边界、乡镇边界、地类图斑、坡度分级图)、城镇开发边界、耕地保护红线、永久基本农田、生态红线国土空间规划、后备耕地、村庄建设规划。以及已划定为禁止开垦的范围。	shp 格式
2	芒市林业和草原局	林地、草地、湿地对接融合数据、石漠化普查数据（风化及石漠化严重区矢量边界数据）。以及已划定为禁止开垦的范围。	shp 格式
3	芒市水利局	水资源调查成果数据及资料（河湖管理范围等特定区域矢量边界数据）。	shp 格式
4	芒市统计局	2023 年芒市统计年鉴（地理位置、土壤、气候、水文和自然灾害、社会经济情况等资料）。	纸质版
5	芒市农业农村局	土地确权矢量图斑及已禁止开垦范围	shp 格式

（2）资料整理

对收集数据的完整性、数据坐标一致性等进行检查。不一致重新收集，直至数据满足工作要求。本次划定工作采用 CGCS2000 国家大地坐标系、1985 国家高程基准，地理坐标格式与芒市国土三调 2023 年变更数据一致。

3.2.2 禁止开垦陡坡地范围初步划定

初步划定工作主要利用 GIS 软件，以第三次土地调查数据 2023 年变更数据及其坡度分级数据为基础，内业初步划定了芒市禁止开垦陡坡地范围，以图斑为最小单位。内业划定主要为以下几个步骤。

（1）提取林地、草地、裸土地范围。

1) 提取地类图斑中林地、草地、裸土地三个地类。其中林地包括乔木林地、其他林地、灌丛沼泽、灌木林地、竹林地；草地包括其他草地、天然牧草地、沼泽草地。

2) 地类融合。按林地、草地、裸土地三个地类融合，并拆分多部件（同一条属性表对应多个图斑的现象），提取出林地、草地、裸土地图斑。

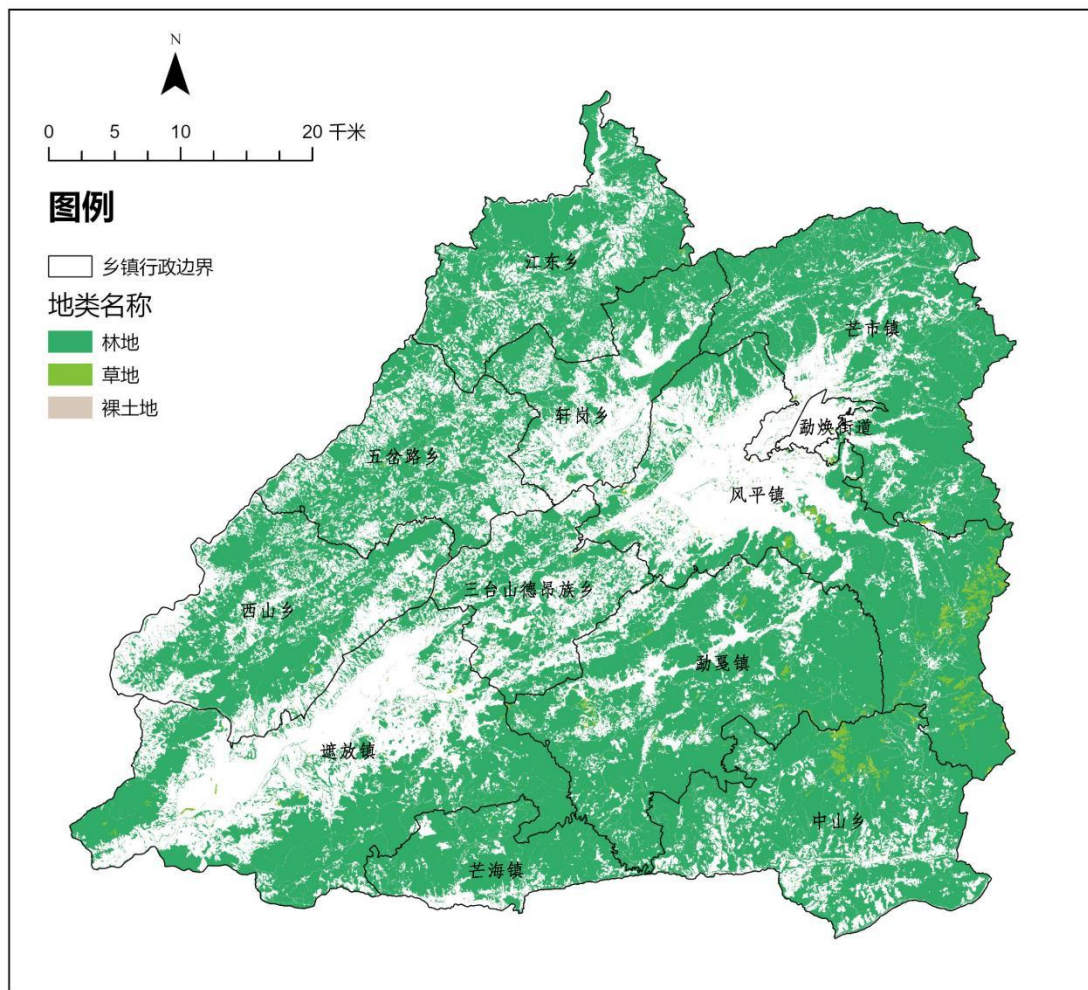


图 3-1 芒市林地、草地、裸土地分布图

(2) 提取坡度大于 25° 范围。

根据第三次全国国土调查技术规程，提取坡度分级图（PDT）中坡度级别等于“5”图斑，即坡度大于 25° 的图斑。

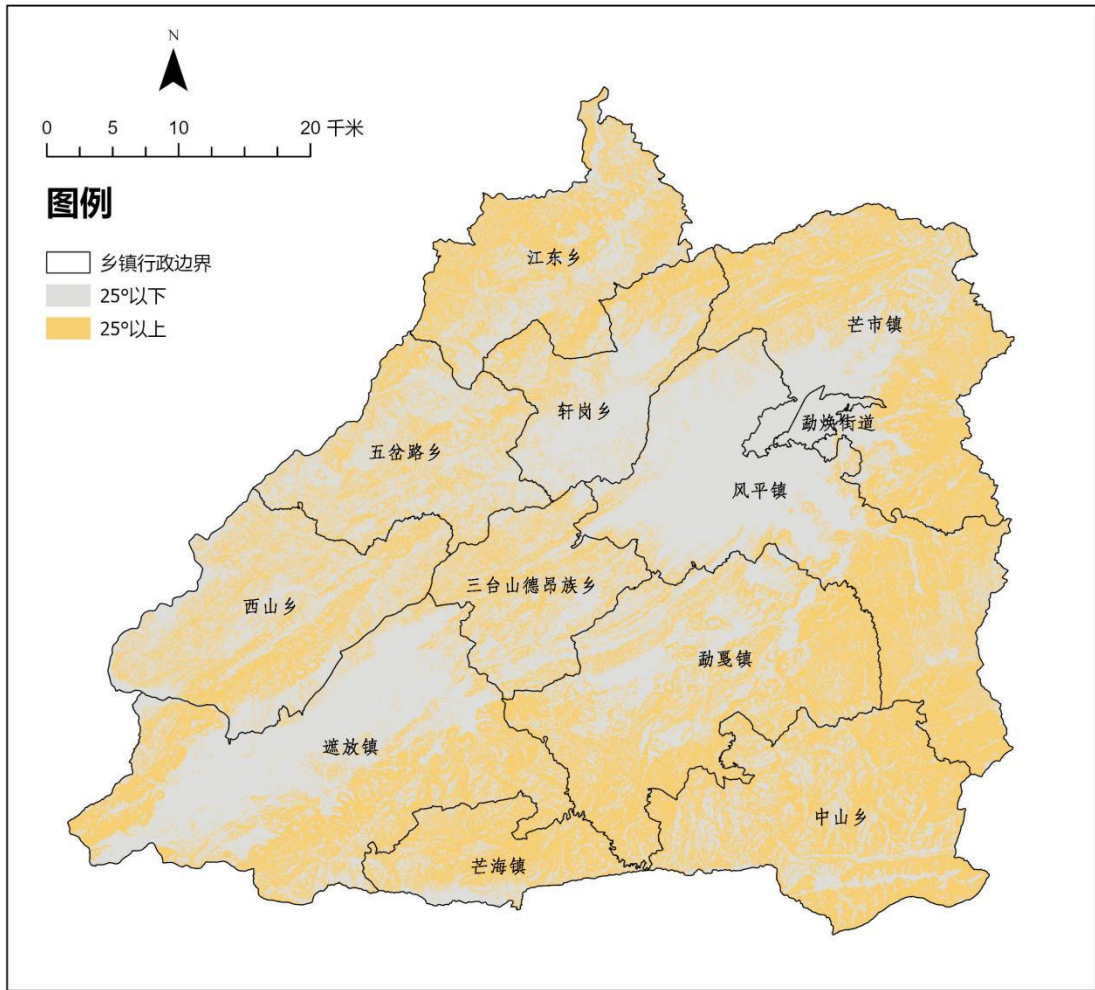


图 3-2 芒市坡度分级图

(3) 提取坡度大于 25° 林地、草地、裸土地范围。

叠加分析提取出的地类和坡度大于 25° 图斑，得到坡度大于 25° 的林地、草地、裸土地范围。

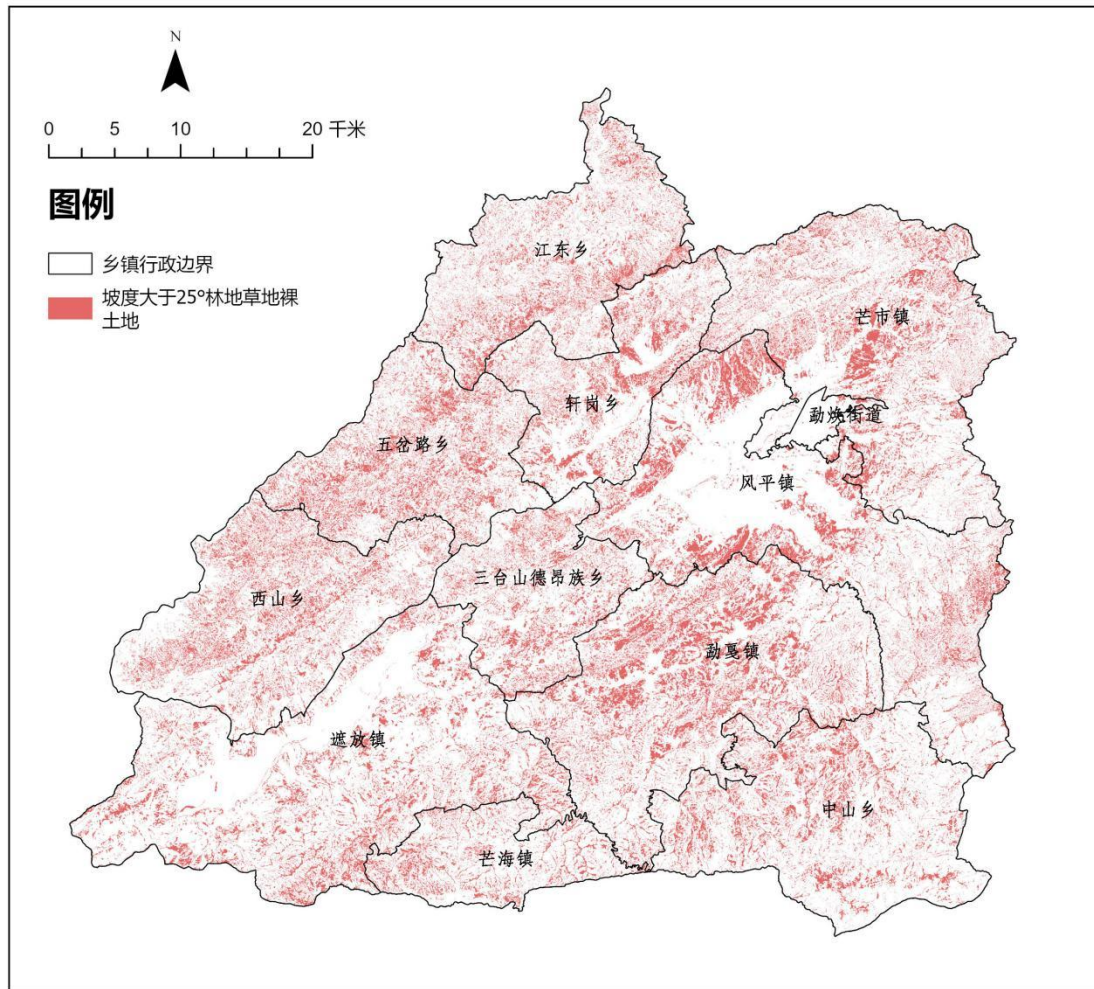


图 3-3 芒市坡度大于 25° 林地、草地、裸土地分布图

(4) 提取集中连片的坡度大于 25° 林地、草地、裸土地范围。

对面积大于等于 3hm² 坡度大于 25° 林地、草地、裸土地图斑进行聚合分析，聚合距离为 10m，聚合最小面积为 5hm²，得到集中连片的坡度大于 25° 的林地、草地、裸土地，再对图斑边界进行距离 10m 平滑处理，形成内业划定禁止开垦陡坡地初步范围，如下图，内业划定禁止开垦陡坡地初步范围统计详见下表。

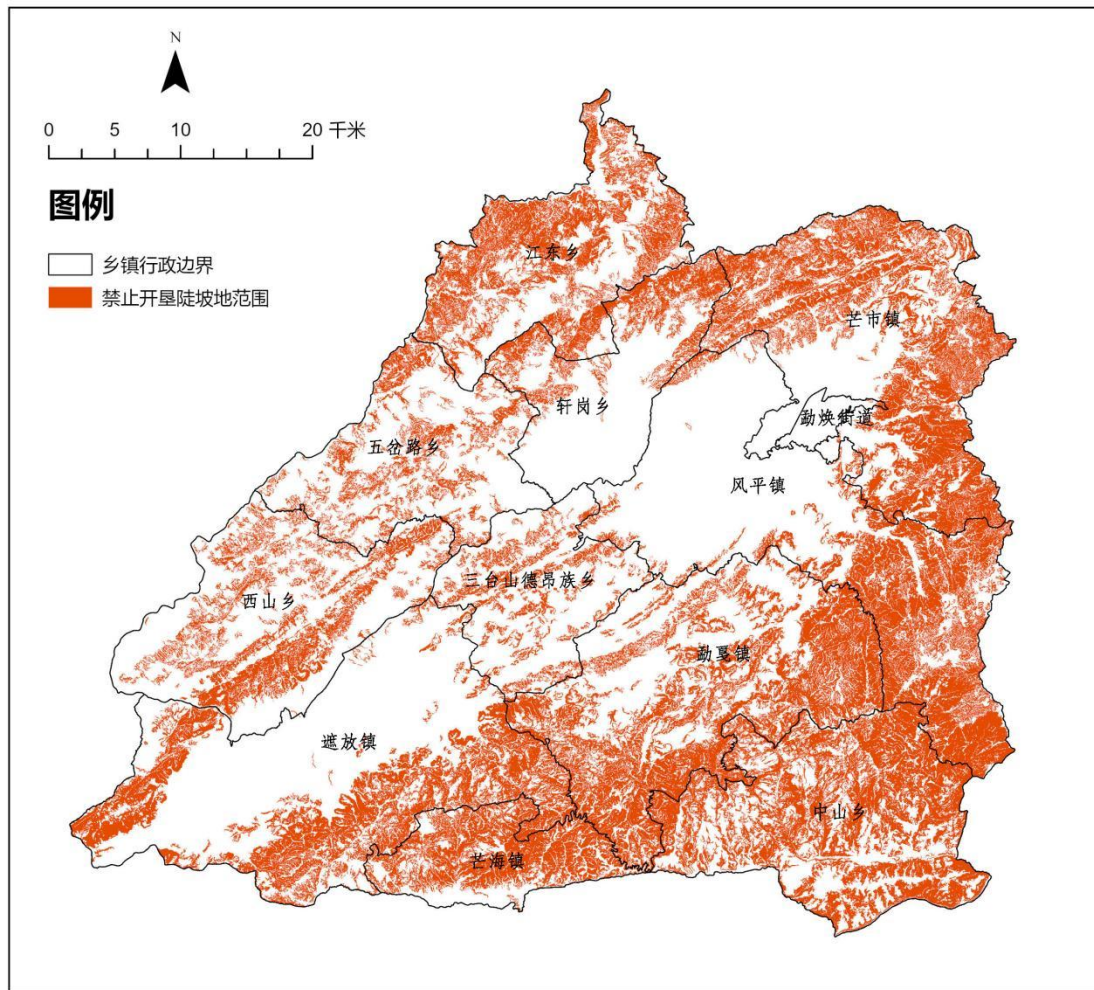


图 3-4 芒市内业划定禁止开垦陡坡地初步范围图

表 3-2 内业划定禁止开垦陡坡地初步范围统计表

行政区域		国土总面积	林、草、裸土地面积合计	禁止开垦陡坡地划定范围面积（须填写）	禁止开垦陡坡地划定范围面积占国土面积比例	禁止开垦陡坡地划定范围面积占林草裸面积比例	禁止开垦陡坡地划定范围内生态红线面积占县生态保护红线面积比例
名称	代码	(hm ²)	(hm ²)	(hm ²)	(%)	(%)	(%)
芒市	533103	290109.8 2	193907.7	115,736.41	39.89%	59.69%	75.35%

3.2.3 禁止开垦陡坡地初步范围修正

3.2.3.1 复核各部门资料

为避免芒市禁止开垦陡坡地范围与城镇建设、交通规划及农业发展空间等产生矛盾，复核扣减芒市禁止开垦陡坡地划定初步范围中占芒市永久基本农田保护红线、耕地保护红线、城镇开发边界、后备耕地、国土空间规划、村庄建设规划、土地确权等范围。芒市扣减后禁止开垦陡坡地初步范围详见下表，扣减后禁止开垦陡坡地初步范围如下图。

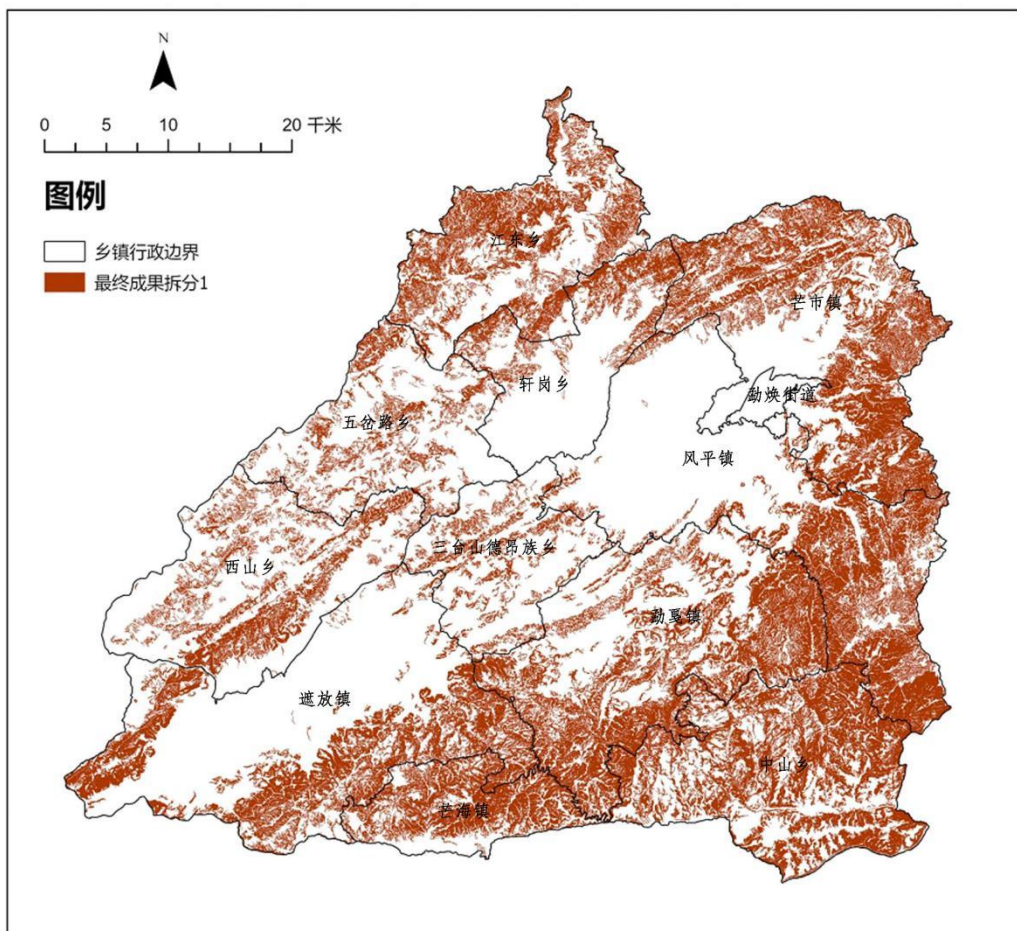


图 3-5 芒市扣减后禁止开垦陡坡地初步范围图

3.2.3.2 外业复核

为保障划定范围科学合理，结合讨论会各单位的相关意见，于2024年10-12月期间对各县初步划定的禁止开垦陡坡地范围进行复核和典型调查工作。按照《水利部办公厅关于印发水土保持重点区域划定技术指南的通知》（办水保〔2024〕2号）、《云南省水利厅关于印发水土保持重点区域划定技术方案的通知》（云水保〔2024〕12号）要求，抽取内业初步划定的禁止开垦陡坡地范围图斑的3%（不低于）进行现场复核。抽取原则如下：

- （1）生态保护红线外的图斑为重点。
- （2）耕地保护红线附近的图斑宜抽取。
- （3）城镇开发边界附近的图斑宜抽取。
- （4）涉及耕地保护红线、城镇开发边界的图斑宜抽取并删减。
- （5）交通不便利的深山图斑不宜抽取。
- （6）涉及自然保护区、水源保护区等的图斑抽样抽取。
- （7）问题导向，经内业复核，存在异议或疑问的图斑宜抽取。
- （8）与相关规划区域、重点建设项目重叠的图斑宜抽取，并复核及删减。

根据《云南省禁止开垦陡坡地范围划定工作技术方案》要求，芒市水利局负责同志牵头对芒市禁止开垦陡坡地初步划定范围图斑开展外业复核。2024年10月，芒市召开禁止开垦陡坡地范围划定工作推进会，芒市发展和改革局、芒市自然资源局、德宏州生态环境局芒市分局、芒市住房和城乡建设局、芒市农业农村局、芒市交通运输局、芒市林业和草原局等，各乡镇人民政府代表参会并充分发表意见建议。最后由芒市人民政府对参会各单位提出要求，并提供相应数据等，确保禁止开垦陡坡地范围划定工作更顺利。



图 3-6 芒市禁止开垦陡坡地工作推进会

2024年10-11月对芒市禁止开垦陡坡地初步划定范围抽取总图斑数量的3.1%进行外业调查核实，抽取风平镇24个、芒市镇23个、三台山德昂族乡1个、五岔路乡1个、轩岗乡3个、遮放镇5个，共计57个图斑进行现场复核，外业复核工作采用两种方式开展，一种为随机抽选村庄，去村民委员会，跟熟悉村情村貌的村干部对照高清影像进行复核，同时就本项工作与一线村民委员会工作人员进行了交流，听取了他们的意见；另一种抽取典型图斑借用无人机、相机等工具进行现场复核。复核内容主要以小班为单位进行现场调查核实，调查核实选取乡（镇、街道）的小班坡度分级、四至界线、小班

的基本信息等，并填写调查核实表。小班调查核实统计表详见附件 4。

通过外业复核发现存在的主要问题如下：

- (1) 部分图斑存在已被开垦，或者已经不是天然的林地、草地的区域；
- (2) 部分图斑与在建、拟建建设重要生产建设项目用地范围存在矛盾，如公墓修建、项目施工地、弃渣场等。
- (3) 图斑较为破碎，建议优化。

有争议图斑现场复核工作典型照片如下：



图斑编号：1133，林地，该区域后续想开发耕地，部分位置现状为田埂，建议扣除。



图斑编号：1479，林地，图斑较为破碎，建议删除。



图斑编号：1495，林地，该区域有承包合同书。



图斑编号：1500，林地，现状已存在开挖种植，建议根据实际情况进行调整。



图斑编号：1809，林地，该区域有承包合同书，建议复核调整。

图 3-7 芒市禁止开垦陡坡地划定工作外业复核现状照片

3.2.3.3 修正图斑

根据禁止开垦陡坡地范围划定落地准确，边界清晰的原则要求，结合地形地物特征，统筹考虑自然生态整体性，结合山脉、河流、地貌单元、植被等自然边界，以及复核讨论结果、相关举证资料矢量数据边界，对禁止开垦陡坡地范围逐个图斑边界进行复核修订。

(1) 填补由于坡度 $\leq 25^\circ$ 造成的面积的孔洞，填补孔洞面积占图斑面

积比例 < 20%的孔洞。

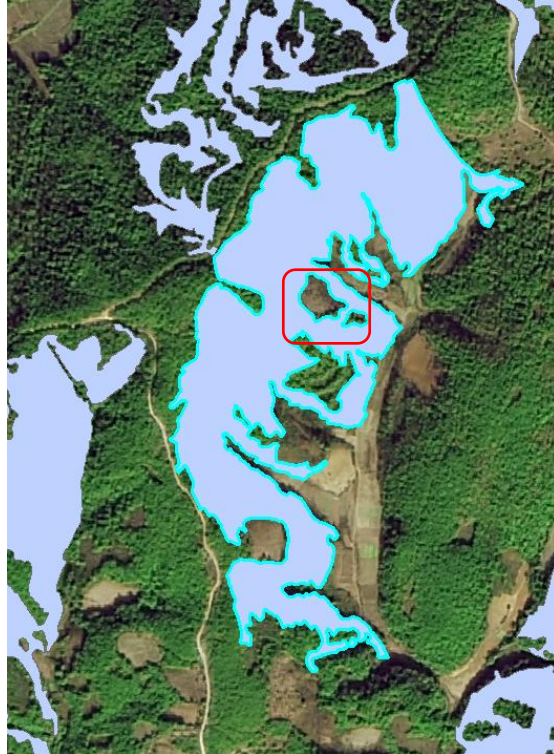
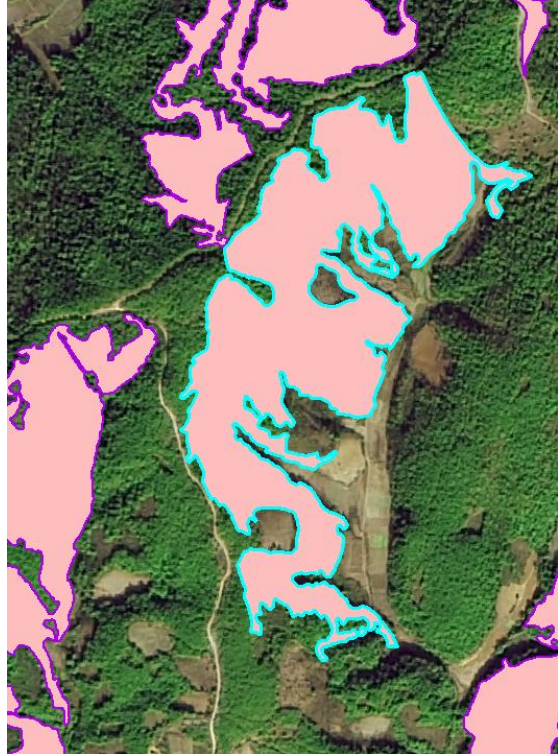
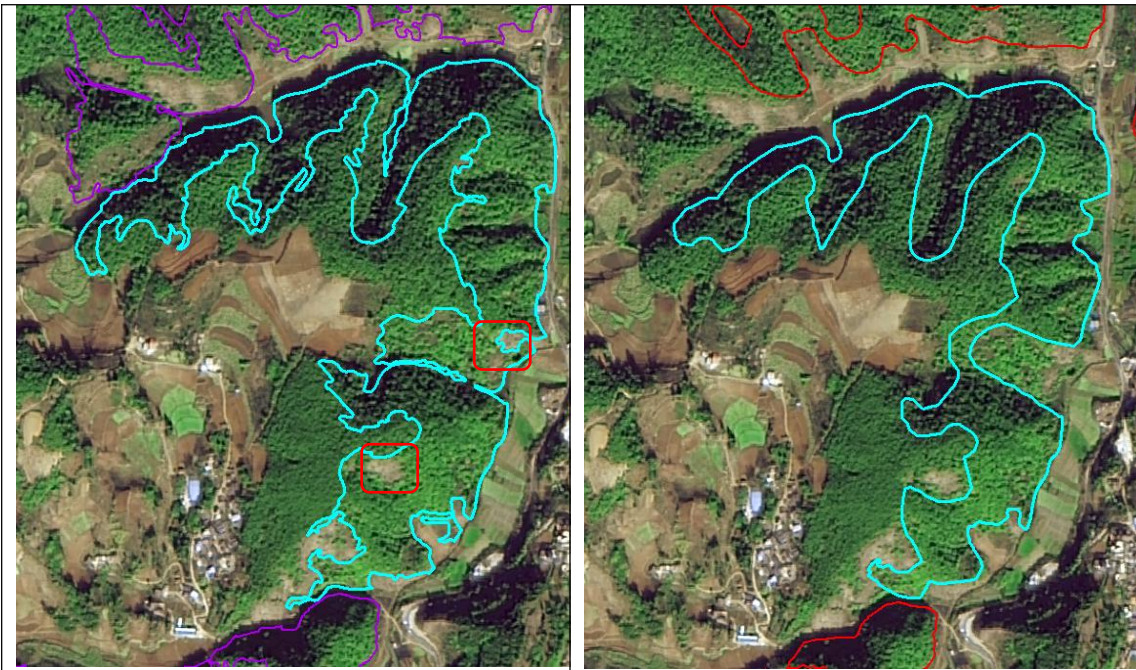
填补前	填补后
	
<p>图斑内存在多处孔洞</p>	<p>填补由于坡度 < 25° 造成的面积的孔洞，保留由于地类造成的孔洞</p>

图 3-8 孔洞填补示意图

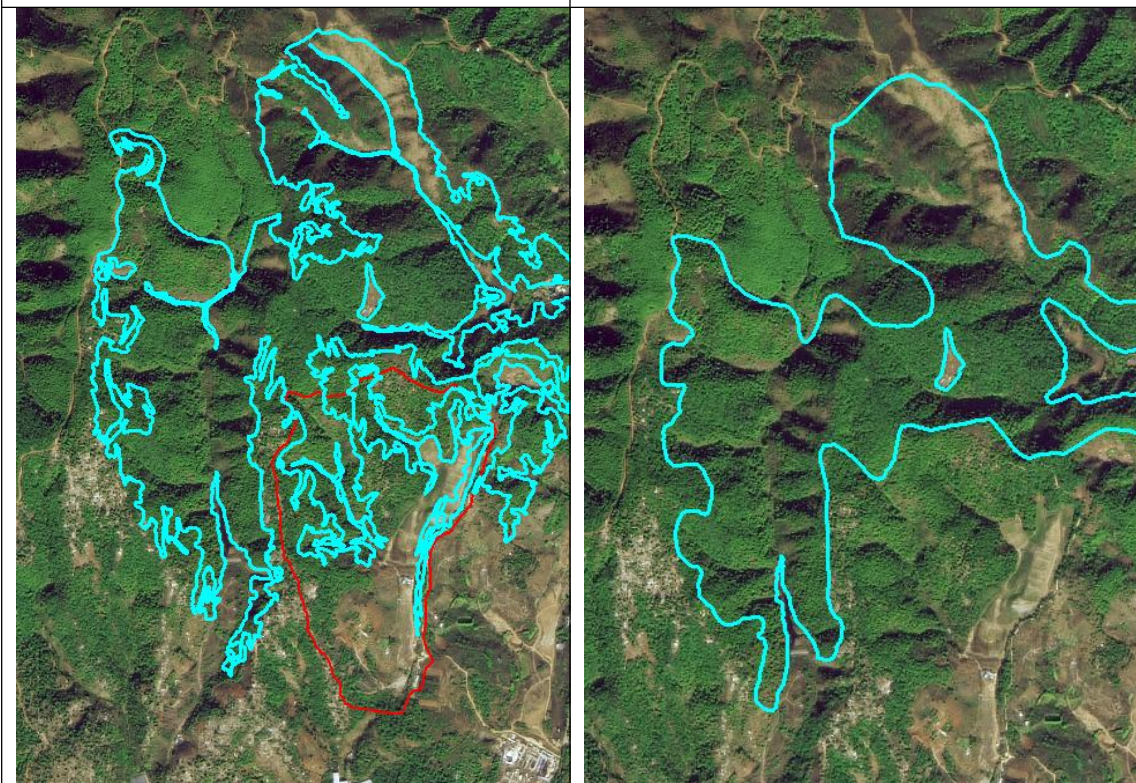
(2) 结合复核讨论，修正划定范围图斑。修改抠出现状为耕地、园地、在建项目范围等不适宜划定为禁垦区范围的图斑边界。

修正前	修正后
-----	-----



涉及现状耕地

抠出现状为耕地部分范围



中南部分涉及正在建设公墓项目范围，红色范围为公墓项目规划矢量范围

抠出公墓项目建设范围

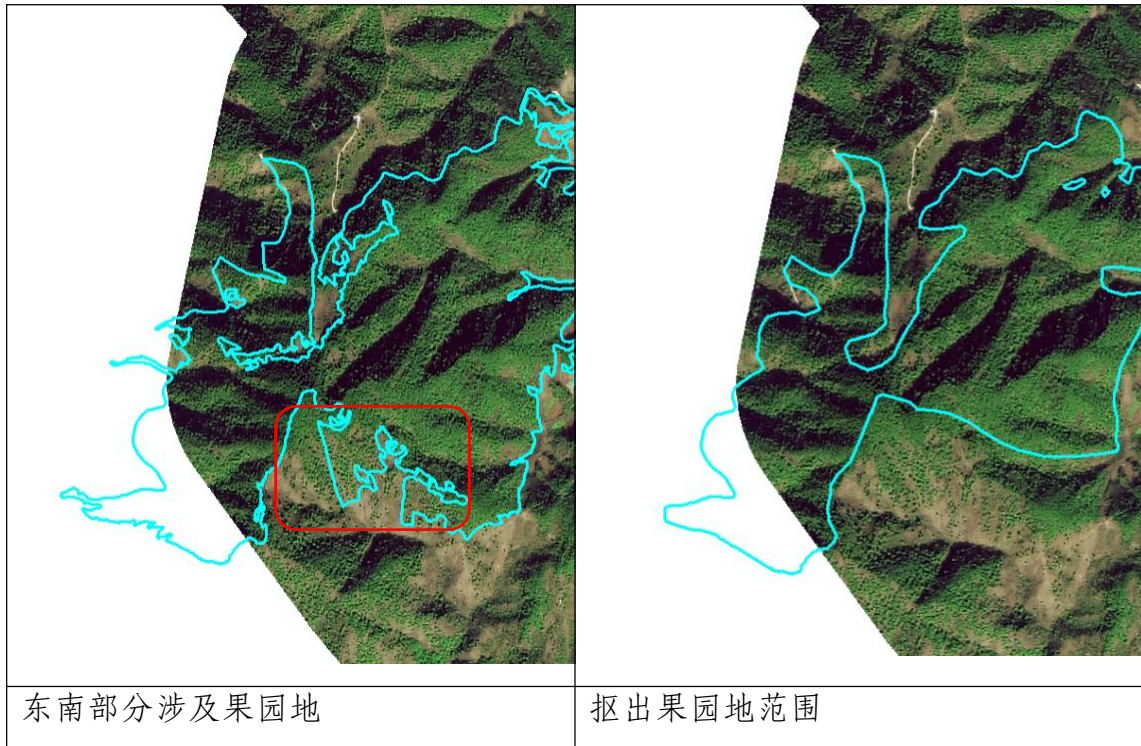


图 3-9 扣除不适宜划定示意图

(3) 根据最新卫星影像图复核修正图斑。一是修正由于地形破碎造成的图斑尾状分布不协调图斑；二是禁垦区边界与耕地、居民点、道路等区域接壤时考虑卫星影像分辨率影响预留一定缓冲区。

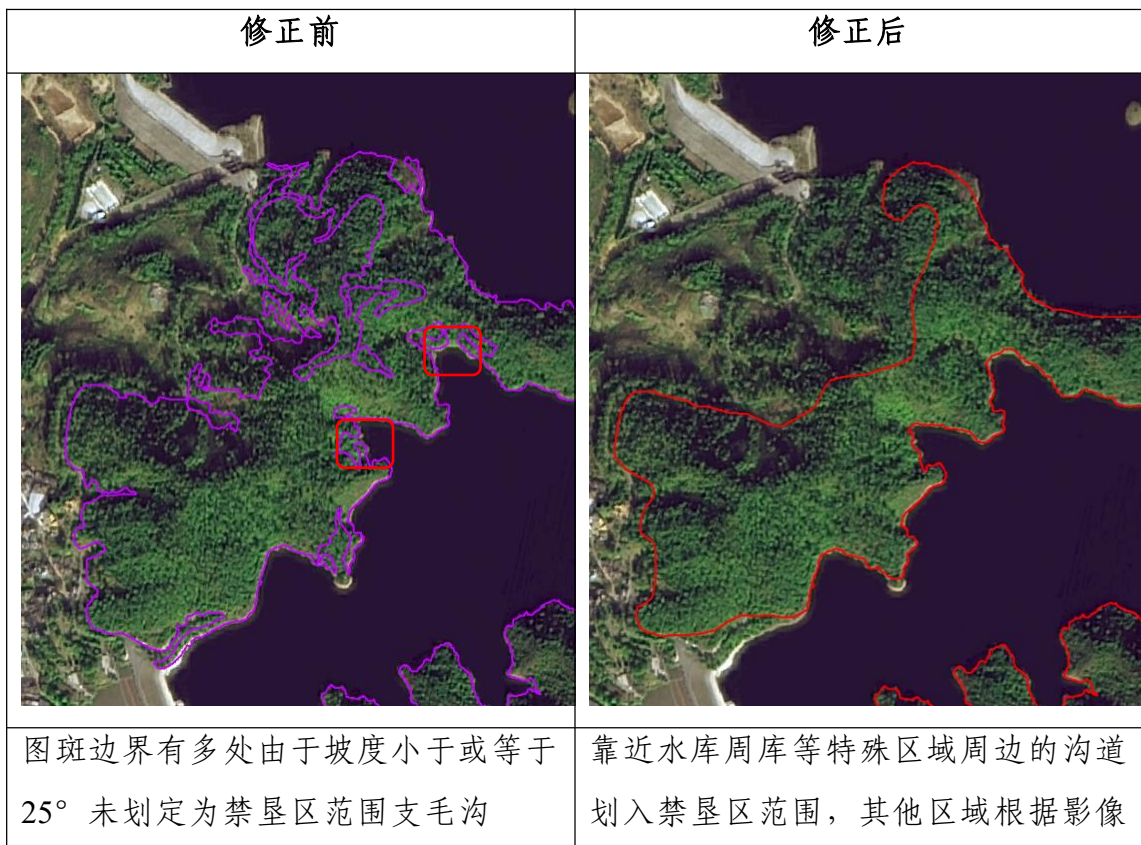
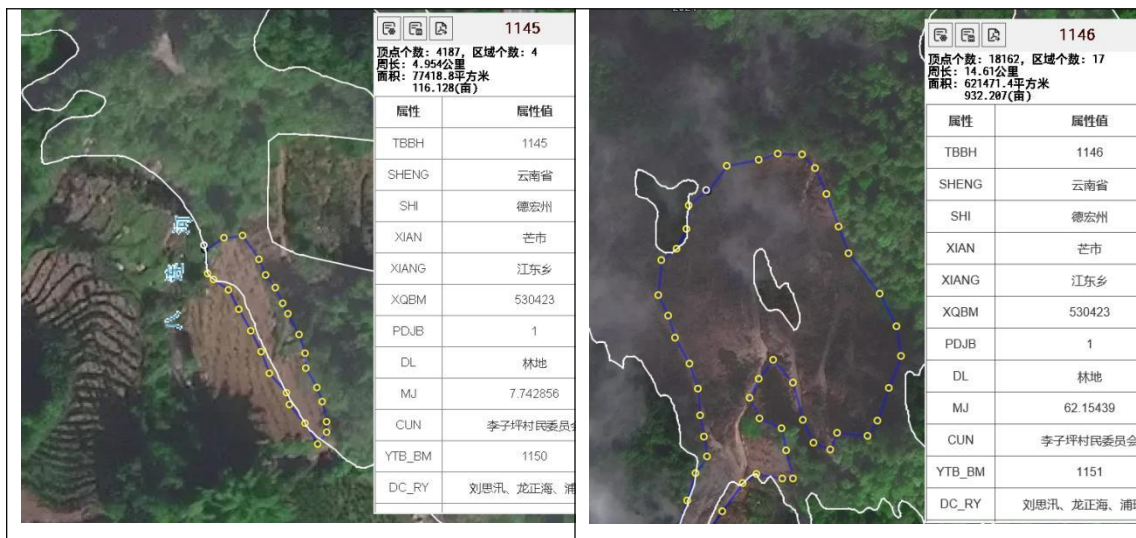




图 3-10 根据最新卫星影像图复核修正图斑示意图

(4) 在根据最新卫星影像图复核修正图斑的同时，将步骤(1)填补孔洞的成果按村(居)委会进行拆分，并提交至芒市水利局及芒市各乡(镇、街道)，由按村(居)委会进行再次复核。



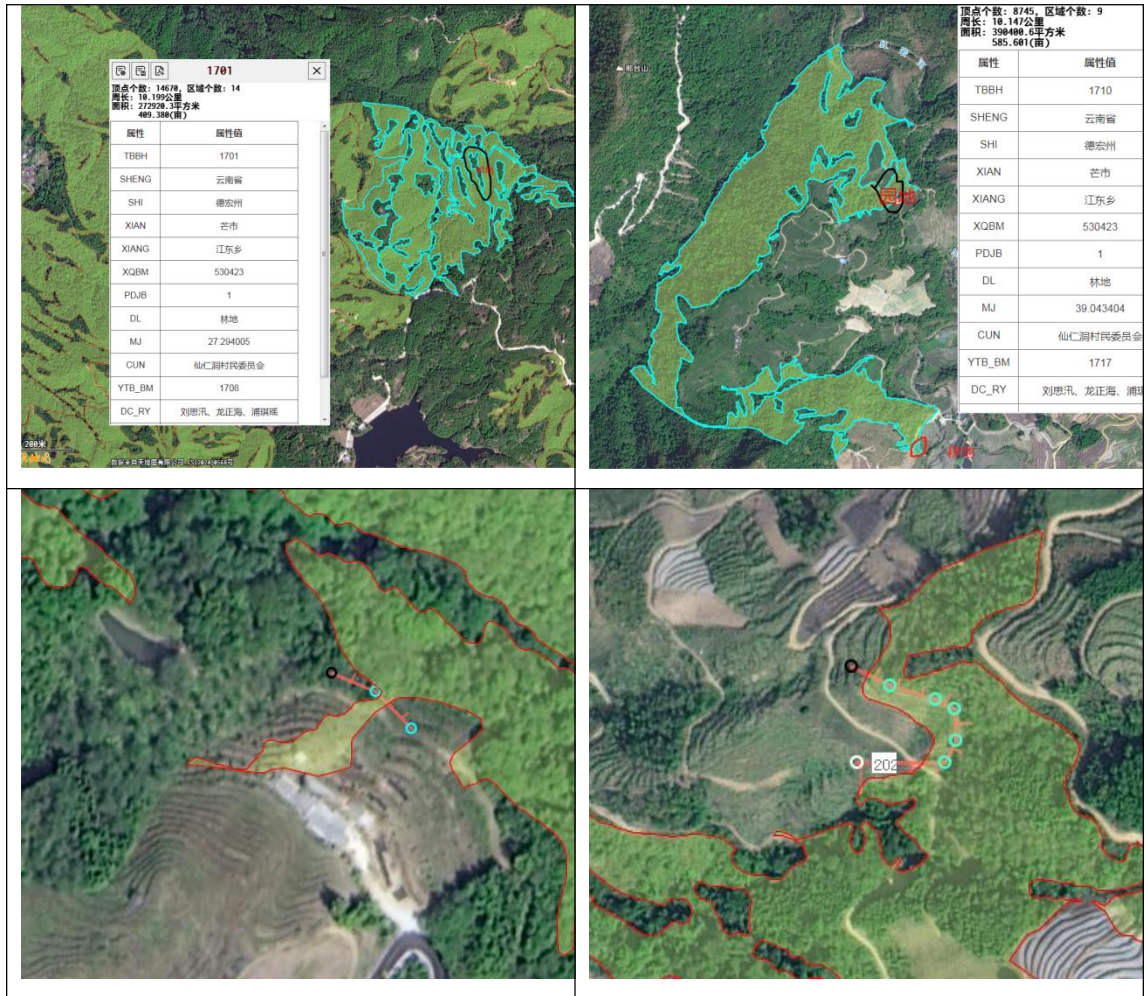


图 3-11 芒市各村（居）委会复核结果示意图

(5) 根据芒市各村（居）委会提供的禁止开垦陡坡地图斑复核结果进行图斑擦除。



图 3-12 依据复核结果进行图斑擦除示意图

(6) 检查拓扑是否正确。修改完善禁垦区范围图斑后，检查成果是否存在多部件、图斑重叠等。如有拓扑错误，修改至检查无误。

3.2.4 禁止开垦陡坡地范围数据库构建

基于 GIS 软件属性数据库，对修正、拓扑正确图斑按照《云南省禁止开垦陡坡地范围划定工作技术方案》建立芒市禁止开垦陡坡地范围属性数据库。

表 3-4 芒市禁止开垦陡坡地范围小斑属性数据库结构表

序号	字段名称	字段标识	类型	长度	计量单位
1	小斑编号	TBBH	字符串型	6	
2	省	SHENG	字符串型	20	
3	州(市)	SHI	字符串型	30	
4	县(市、区)	XIAN	字符串型	30	
5	乡(镇、街道)	XIANG	字符串型	30	
6	县行政区代码	XQBM	字符串型	10	
7	坡度级别	PDJB	字符串型	30	
8	土地利用类型	DL	字符串型	30	
9	面积	MJ	双精度	保留 2 位小数位	hm ²
10	行政村(居、社区)	CUN	字符串型	20	简称
11	原小斑编码	YTB_BM	字符串型	6	
12	调查人员	DC_RY	文本型	50	
13	调查日期	DC_RQ	字符串型	50	
14	备注	BZ	字符串型	30	

字段名	别名	数据类型	<input checked="" type="checkbox"/> 允许空值	<input type="checkbox"/> 高亮显示	数字格式	默认	精度	比例	长度
TBBH	TBBH	文本	<input type="checkbox"/>	<input type="checkbox"/>			0	0	6
SHENG	SHENG	文本	<input type="checkbox"/>	<input type="checkbox"/>			0	0	20
SHI	SHI	文本	<input type="checkbox"/>	<input type="checkbox"/>			0	0	30
XIAN	XIAN	文本	<input type="checkbox"/>	<input type="checkbox"/>			0	0	30
XIANG	XIANG	文本	<input type="checkbox"/>	<input type="checkbox"/>			0	0	30
XQBM	XQBM	文本	<input type="checkbox"/>	<input type="checkbox"/>			0	0	10
PDJB	PDJB	文本	<input type="checkbox"/>	<input type="checkbox"/>			0	0	30
DL	DL	文本	<input type="checkbox"/>	<input type="checkbox"/>			0	0	30
MJ	MJ	双精度	<input type="checkbox"/>	<input type="checkbox"/>	数值		0	0	
CUN	CUN	文本	<input type="checkbox"/>	<input type="checkbox"/>			0	0	20
YTB_BM	YTB_BM	文本	<input type="checkbox"/>	<input type="checkbox"/>			0	0	6
DC_RY	DC_RY	文本	<input type="checkbox"/>	<input type="checkbox"/>			0	0	50
DC_RQ	DC_RQ	文本	<input type="checkbox"/>	<input type="checkbox"/>			0	0	30
BZ	BZ	文本	<input type="checkbox"/>	<input type="checkbox"/>			0	0	50

图 3-13 芒市禁止开垦陡坡地范围小斑属性数据库

3.2.5 数据库完善

根据外业调查核实结果，对存在问题的小斑进行修正及属性修改，完善小斑数据库。划定的禁止开垦陡坡地地理坐标系为 China Geodetic Coordinate System 2000，投影坐标系为 CGCS2000 3 Degree GK Zone 34，属性数据库命名为 MS_JKDPDFW。属性表字段包括图斑编号、省、州（市）、县（市、区）、乡（镇、街道）、县行政区代码、坡度分级、土地利用类型、面积、行政村（居、社区）、原图斑编码、调查人员、调查日期和备注等基本信息。经过自查自检，数据库字段齐全，填写准确，拓扑检查无错误。

3.2.6 成果整编

根据《云南省禁止开垦陡坡地范围划定工作技术方案》，编制芒市禁止开垦陡坡地范围划定成果文件，成果文件主要包括数据库、成果报告、附图和附表。

- （1）数据库：芒市禁止开垦陡坡地小斑数据库（MS_JKDPDFW）。
- （2）成果报告：《芒市禁止开垦陡坡地范围划定报告》。
- （3）附图：主要包括芒市禁止开垦坡度分布图、芒市林地、草地、裸土地分布图、芒市禁止开垦陡坡地范围分布图。

(4) 附表：主要包括芒市禁止开垦坡度表、芒市林地、草地、裸土地统计表、芒市禁止开垦陡坡地范围统计表、芒市禁止开垦陡坡地范围小班调查核实统计表。

3.3 划定成果

3.3.1 总体情况

芒市共划定禁止开垦陡坡地面积 95243.69 hm²，小班数 1826 个，占国土面积的 32.83%，占全市林地、草地、裸土地面积的 49.12%，占全市生态红线面积比例为 71.91%。涉及芒市 1 个街道办事处（勐焕街道办事处）、1 个农场（遮放农场）、5 个镇（芒市镇、遮放镇、勐戛镇、芒海镇、风平镇、）、6 个乡（轩岗乡、江东乡、西山乡、中山乡、五岔路乡、三台山德昂族乡）（其中本次涉及遮放农场的相关统计数据等资料整合并入遮放镇管辖范围）。芒市禁止开垦陡坡地面积统计详见表 3-5，禁止开垦坡度分级统计详见表 3-6，芒市禁止开垦陡坡地划定范围如图 3-14。

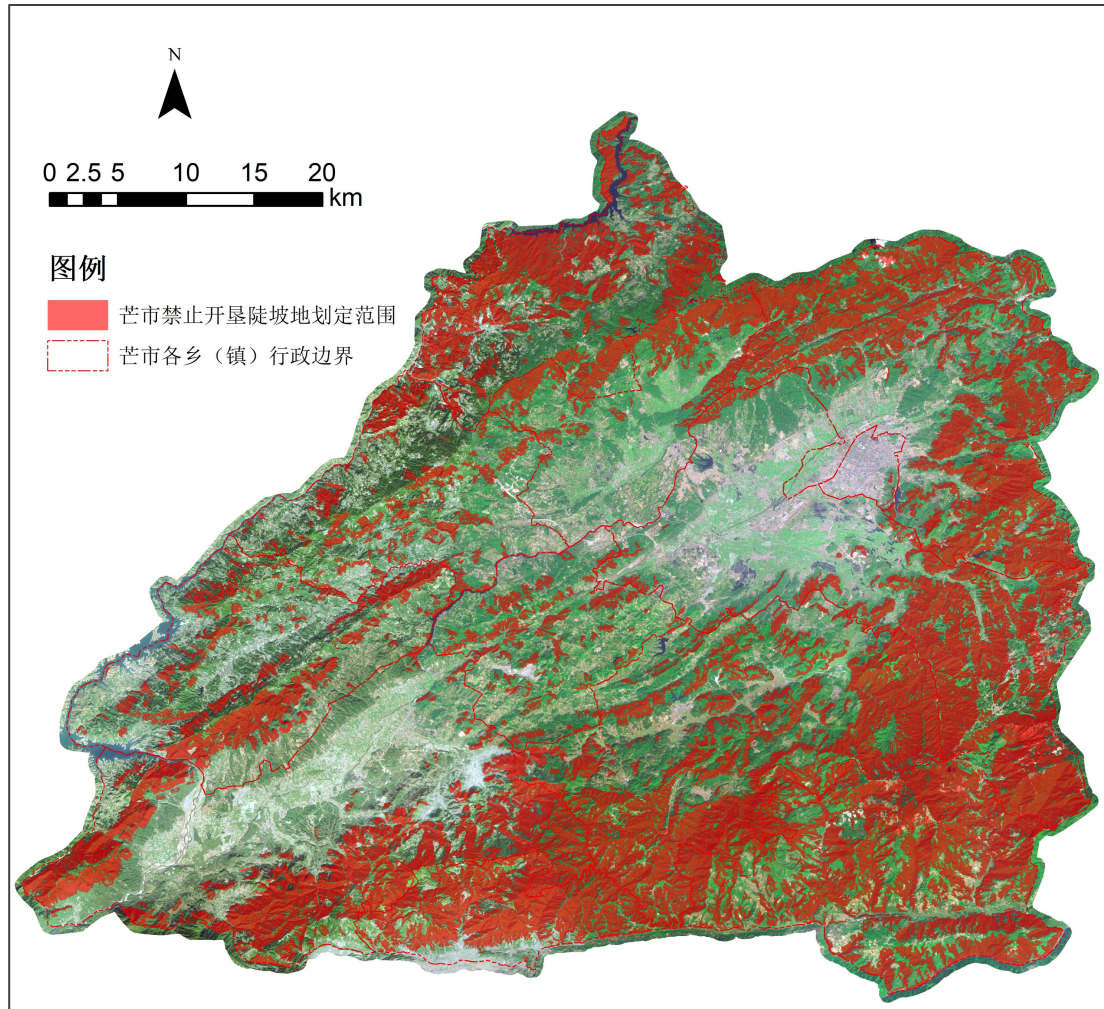


图 3-14 芒市禁止开垦陡坡地划定范围图

表 3-5 芒市禁止开垦陡坡地面积统计表

行政区域		国土总面积	林、草、裸土地面积合计	禁止开垦陡坡地划定范围面积	禁止开垦陡坡地划定范围面积占国土面积比例	禁止开垦陡坡地划定范围面积占林草裸面积比例	禁止开垦陡坡地划定范围内生态红线面积占县生态保护红线面积比例
名称	代码	(公顷)	(公顷)	(公顷)	(%)	(%)	(%)
芒市	533103	290109.82	193907.7	95243.69	32.83%	49.12%	71.91%

表 3-6 芒市禁止开垦陡坡地面积统计表

序号	乡镇名称	禁止开垦陡坡地面积(hm ²)	国土面积(hm ²)	备注
1	勐焕街道	28.23	1489.50	
2	芒市镇	14947.41	34034.85	
3	遮放镇	11712.88	43756.56	
4	勐戛镇	14619.87	35254.89	
5	芒海镇	6029.06	10633.01	
6	风平镇	11823.62	39409.40	
7	轩岗乡	3077.03	16053.07	
8	江东乡	8708.40	21973.19	
9	西山乡	4708.43	25300.26	
10	中山乡	14572.93	27928.57	
11	五岔路乡	3029.05	19598.19	
12	三台山德昂族乡	1986.72	14678.33	

表 3-7 芒市禁止开垦陡坡度分级统计表

序号	乡镇名称	国土面积(hm ²)	坡度分级面积(hm ²)	
			>禁止开垦坡度(25°)面积	<禁止开垦坡度(25°)面积
1	勐焕街道	43756.56	26.17	2.06
2	芒市镇	35254.89	14207.69	739.71
3	遮放镇	10633.01	11181.19	531.70
4	勐戛镇	39409.40	13884.55	735.32
5	芒海镇	16053.07	5748.43	280.63
6	风平镇	21973.19	11220.85	602.77
7	轩岗乡	25300.26	2886.08	190.95
8	江东乡	27928.57	8115.39	593.01

9	西山乡	19598.19	4416.21	292.22
10	中山乡	14678.33	13959.21	613.72
11	五岔路乡	290109.82	2829.73	199.33
12	三台山德昂族乡	43756.56	1884.20	102.52

3.3.2 空间分布情况

3.3.2.1 勐焕街道

勐焕街道共划定禁止开垦陡坡地面积 28.23 hm²，占镇总面积的 1.90%，占市禁止开垦陡坡地面积的 0.03%；小班数 2 个，占区禁止开垦陡坡地小班总数 0.09%；勐焕街道划定禁止开垦陡坡地范围如下图。

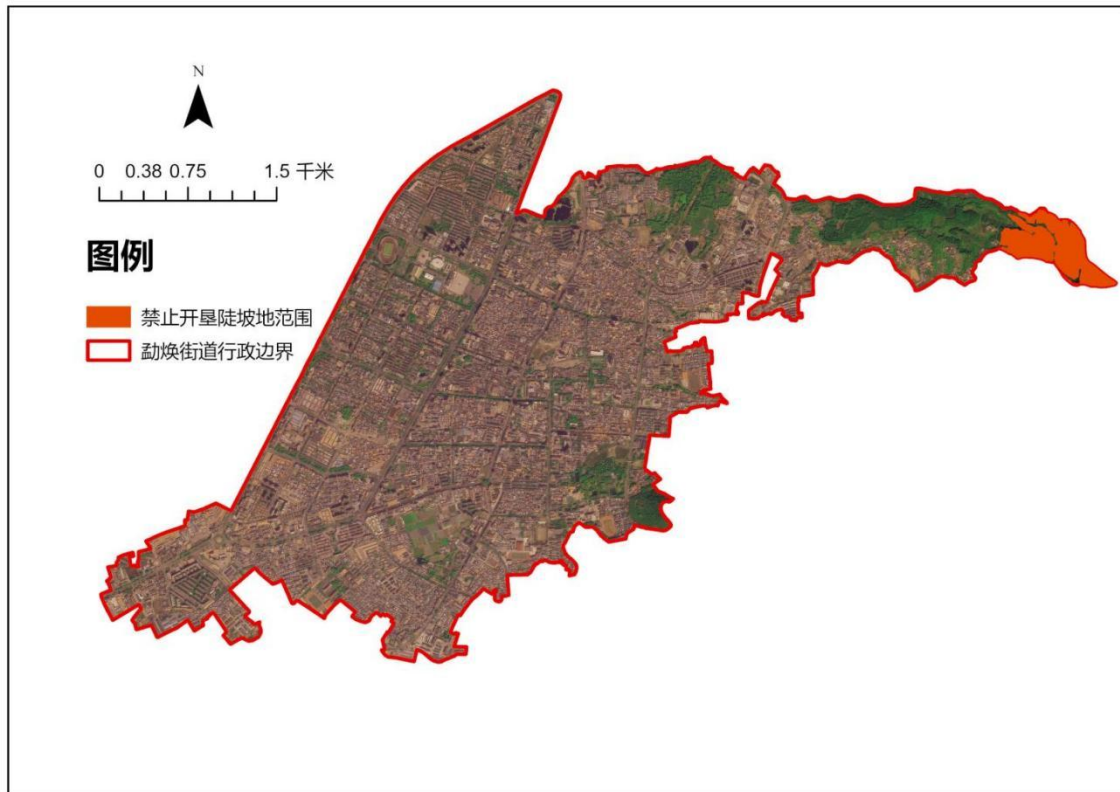


图 3-15 勐焕街道禁止开垦陡坡地划定范围示意图

3.3.2.2 芒市镇

芒市镇共划定禁止开垦陡坡地面积 14947.41 hm², 占镇总面积的 43.92%, 占全市禁止开垦陡坡地面积的 15.69%; 小班数 364 个, 占区禁止开垦陡坡地小班总数 17.13%; 芒市镇划定禁止开垦陡坡地范围如下图。

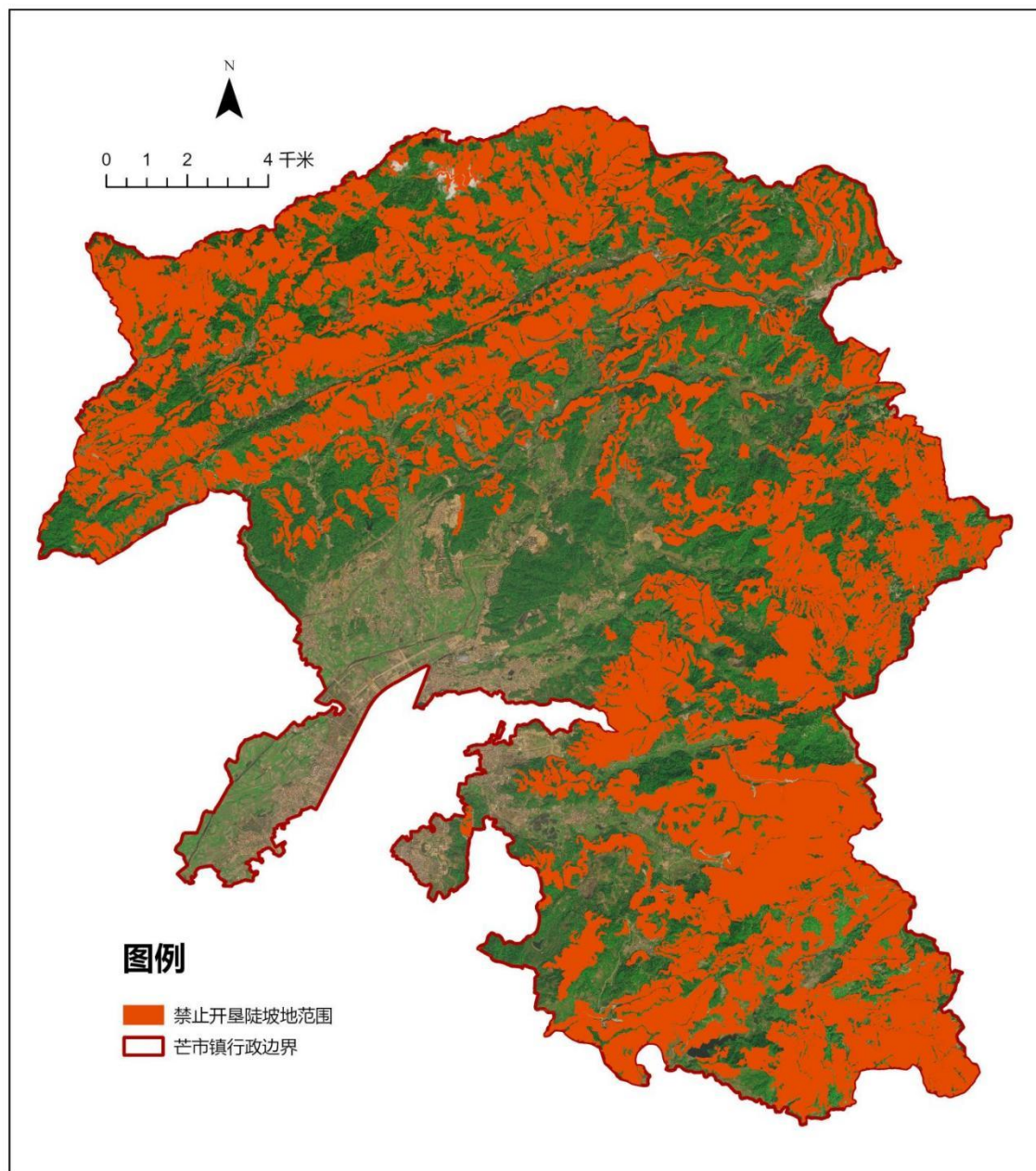


图 3-16 芒市镇禁止开垦陡坡地范围示意图

3.3.2.3 遮放镇

遮放镇共划定禁止开垦陡坡地面积 11712.88 hm², 占镇总面积的 26.77%, 占市禁止开垦陡坡地面积的 12.30%; 小班数 225 个, 占区禁止开垦陡坡地小班总数 10.59%; 遮放镇划定禁止开垦陡坡地范围如下图。

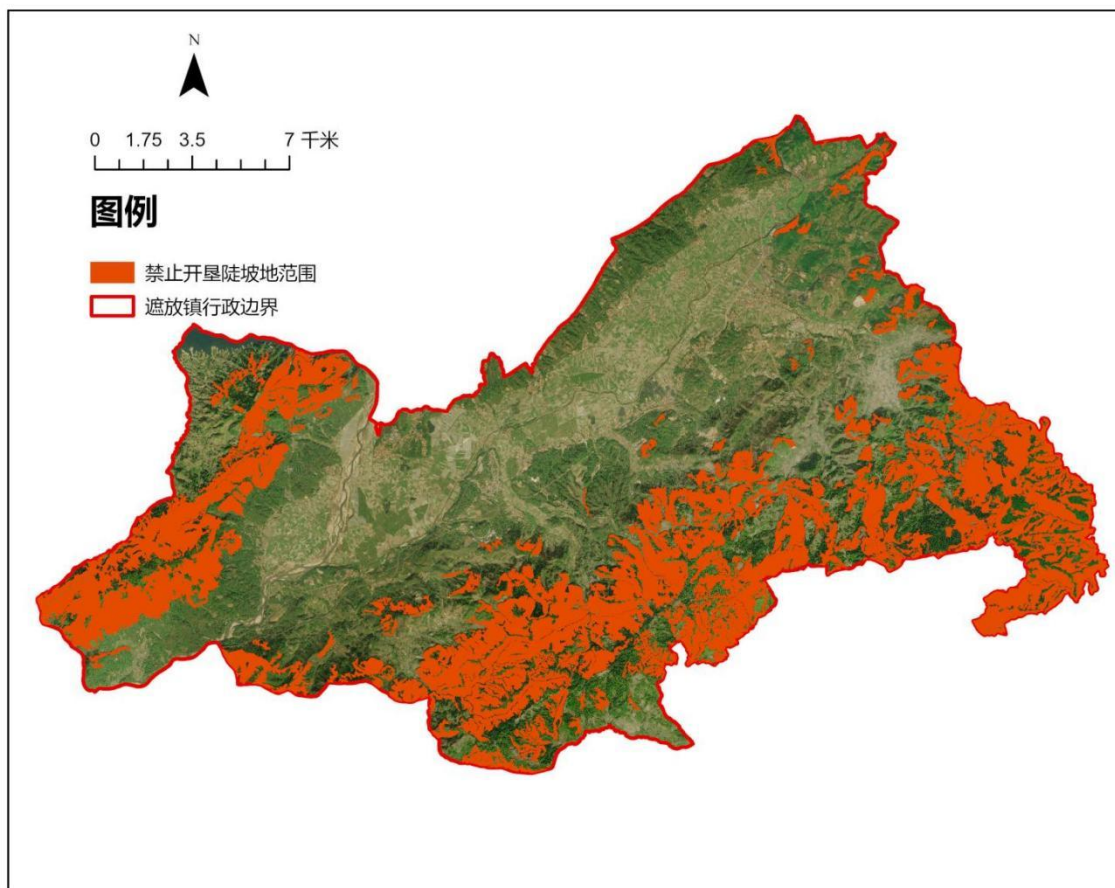


图 3-17 遮放镇禁止开垦陡坡地范围示意图

3.3.2.4 勐戛镇

勐戛镇共划定禁止开垦陡坡地面积 14619.87 hm², 占镇总面积的 41.47%, 占市禁止开垦陡坡地面积的 15.35%; 小班数 268 个, 占区禁止开垦陡坡地小班总数 12.61%; 勐戛镇划定禁止开垦陡坡地范围如下图。



图 3-18 勐戛镇禁止开垦陡坡地范围示意图

3.3.2.5 芒海镇

芒海镇共划定禁止开垦陡坡地面积 6029.06 hm²，占镇总面积的 56.70%，占市禁止开垦陡坡地面积的 6.33%；小斑数 91 个，占区禁止开垦陡坡地小斑总数 4.28%；芒海镇划定禁止开垦陡坡地范围如下图。

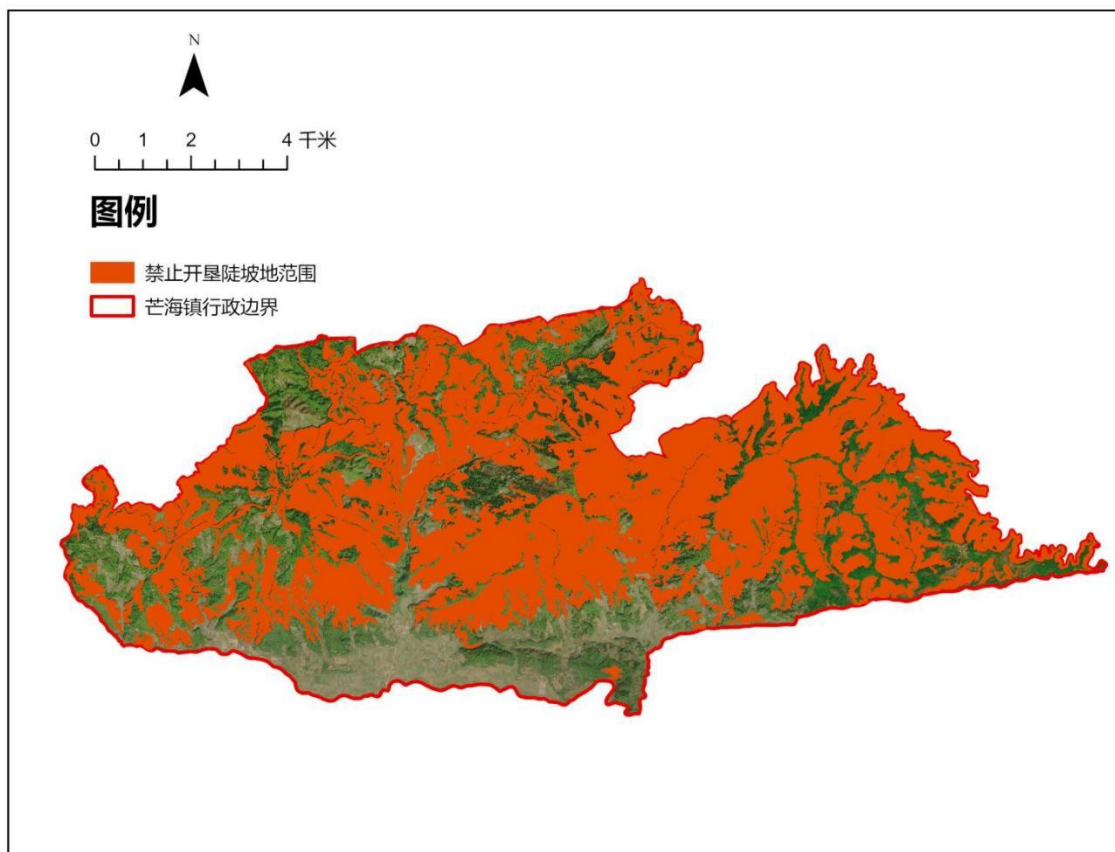


图 3-19 芒海镇禁止开垦陡坡地范围示意图

3.3.2.6 风平镇

风平镇共划定禁止开垦陡坡地面积 11823.62 hm², 占镇总面积的 30.00%, 占市禁止开垦陡坡地面积的 12.41%; 小班数 207 个, 占区禁止开垦陡坡地小班总数 9.74%; 风平镇划定禁止开垦陡坡地范围如下图。

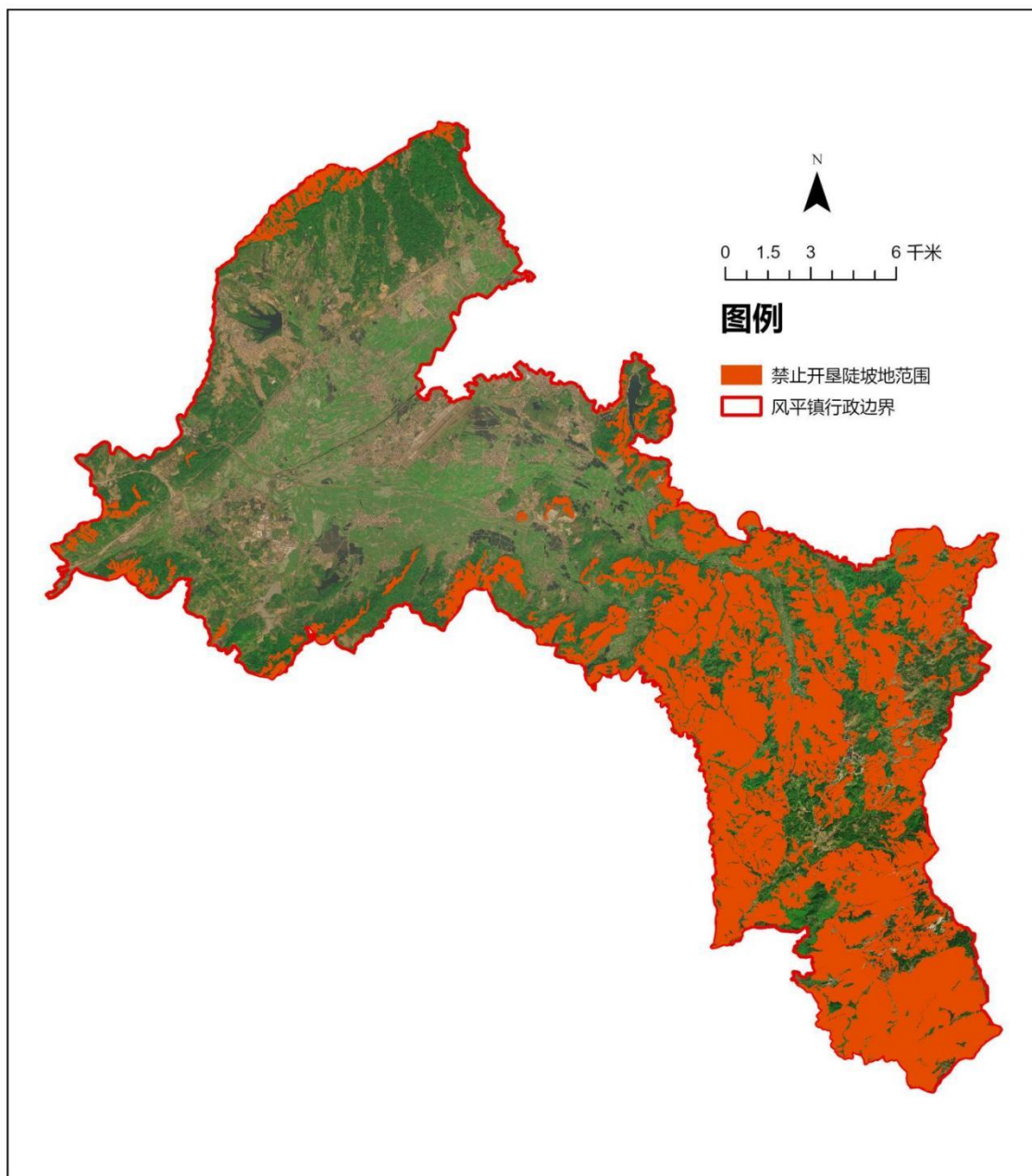


图 3-20 风平镇禁止开垦陡坡地范围示意图

3.3.2.7 轩岗乡

轩岗乡共划定禁止开垦陡坡地面积 3077.03 hm²，占乡总面积的 19.17%，占市禁止开垦陡坡地面积的 3.23%；小斑数 87 个，占区禁止开垦陡坡地小斑总数 4.09%；轩岗乡划定禁止开垦陡坡地范围如下图。

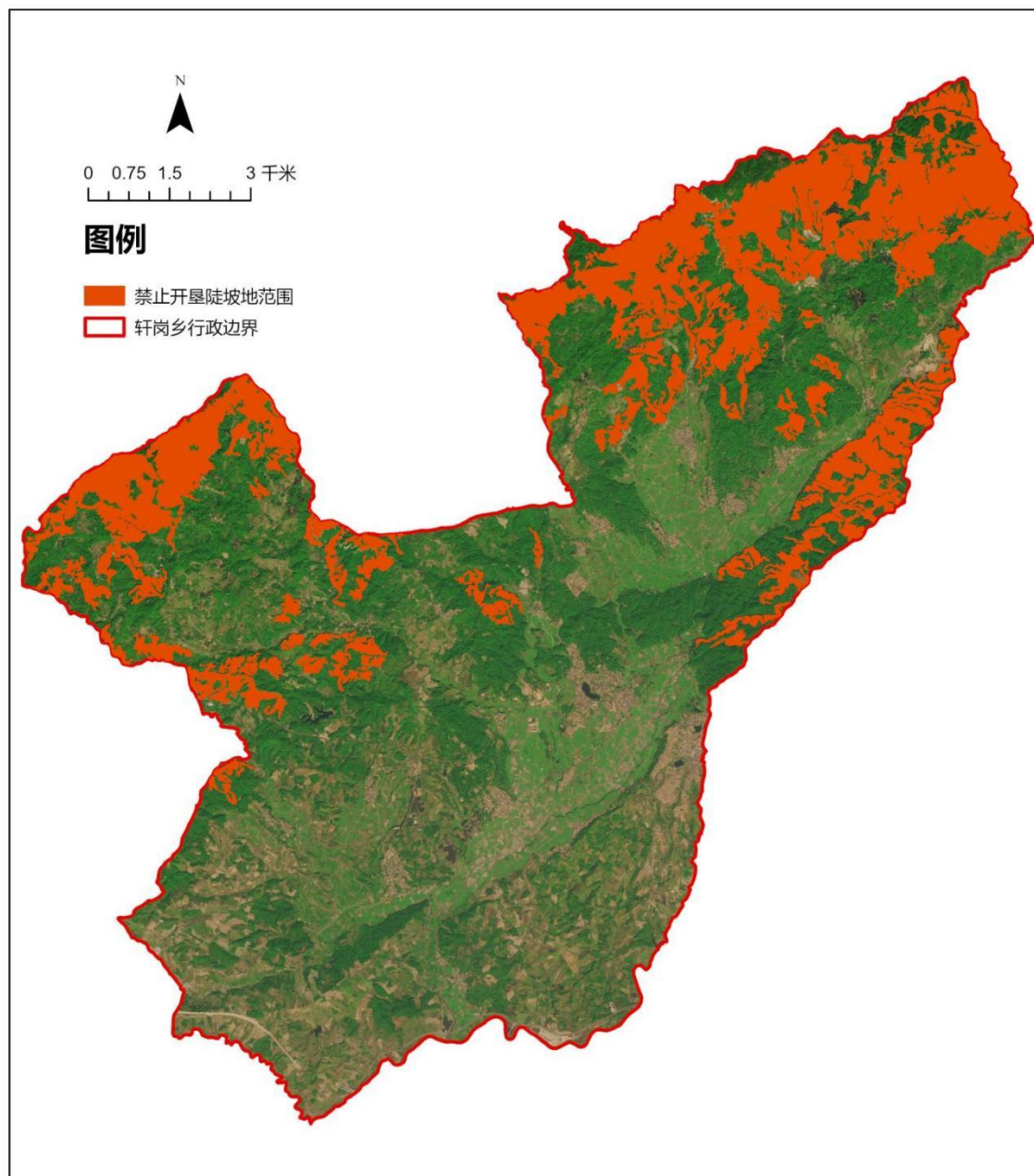


图 3-21 轩岗乡禁止开垦陡坡地范围示意图

3.3.2.8 江东乡

江东乡共划定禁止开垦陡坡地面积 8708.40 hm²，占乡总面积的 39.63%，占市禁止开垦陡坡地面积的 9.14%；小班数 199 个，占区禁止开垦陡坡地小班总数 9.36%；江东乡划定禁止开垦陡坡地范围如下图。

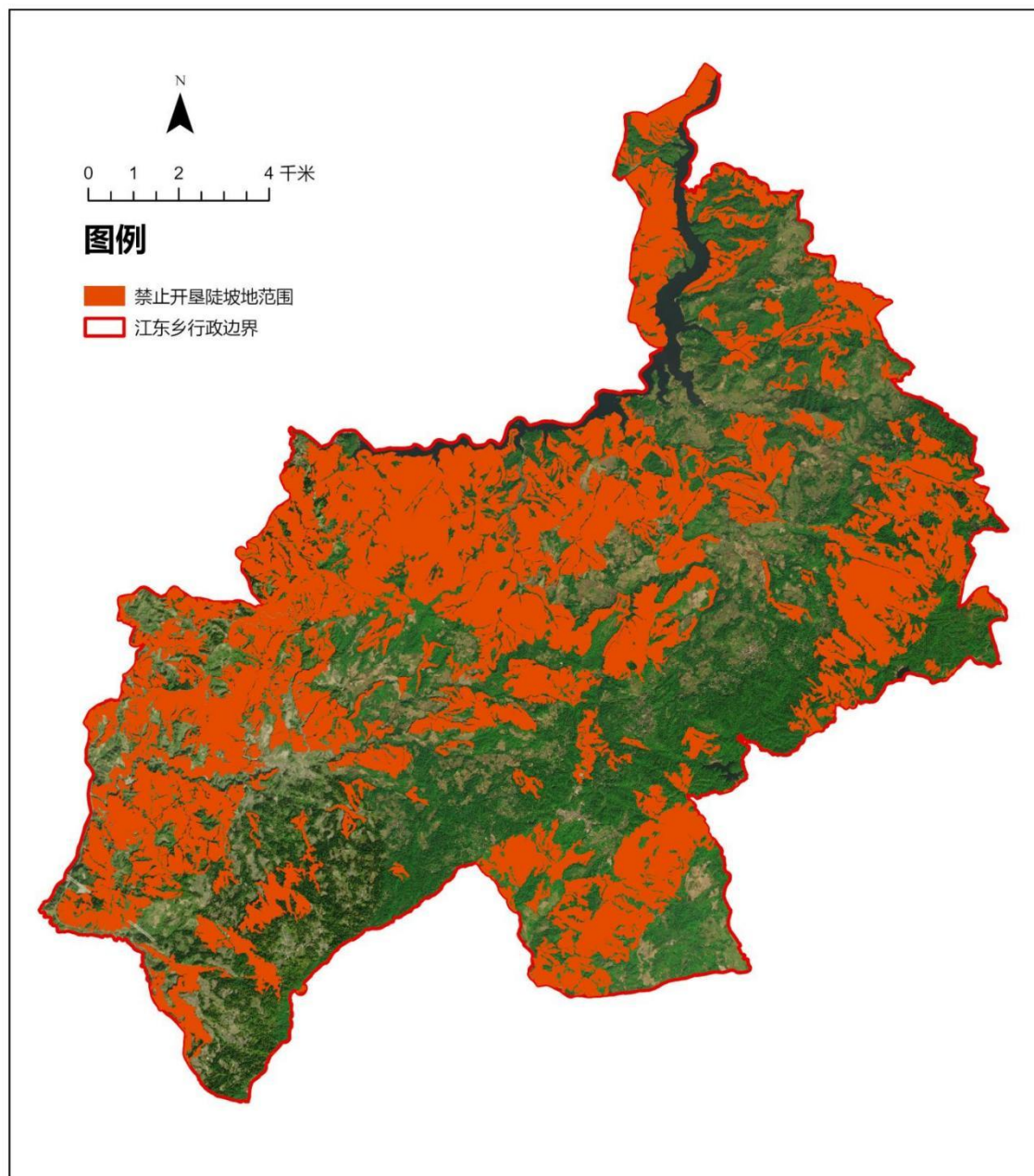


图 3-22 江东乡禁止开垦陡坡地范围示意图

3.3.2.9 西山乡

西山乡共划定禁止开垦陡坡地面积 4708.43 hm²，占乡总面积的 18.61%，占市禁止开垦陡坡地面积的 4.94%；小班数 184 个，占区禁止开垦陡坡地小班总数 8.66%；西山乡划定禁止开垦陡坡地范围如下图。

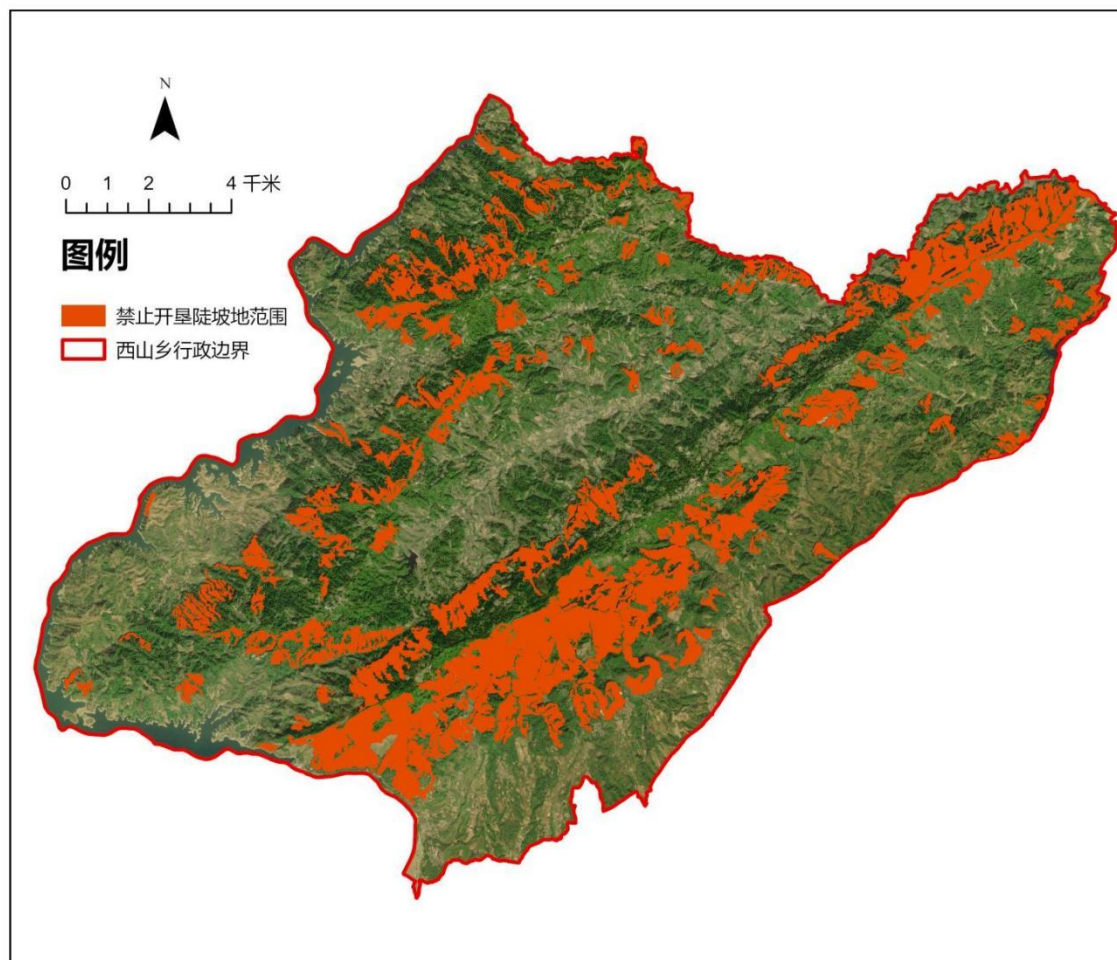


图 3-23 西山乡禁止开垦陡坡地范围示意图

3.3.2.10 中山乡

中山乡共划定禁止开垦陡坡地面积 14572.93 hm², 占乡总面积的 52.18%, 占市禁止开垦陡坡地面积的 15.30%; 小班数 211 个, 占区禁止开垦陡坡地小班总数 9.93%; 中山乡划定禁止开垦陡坡地范围如下图。

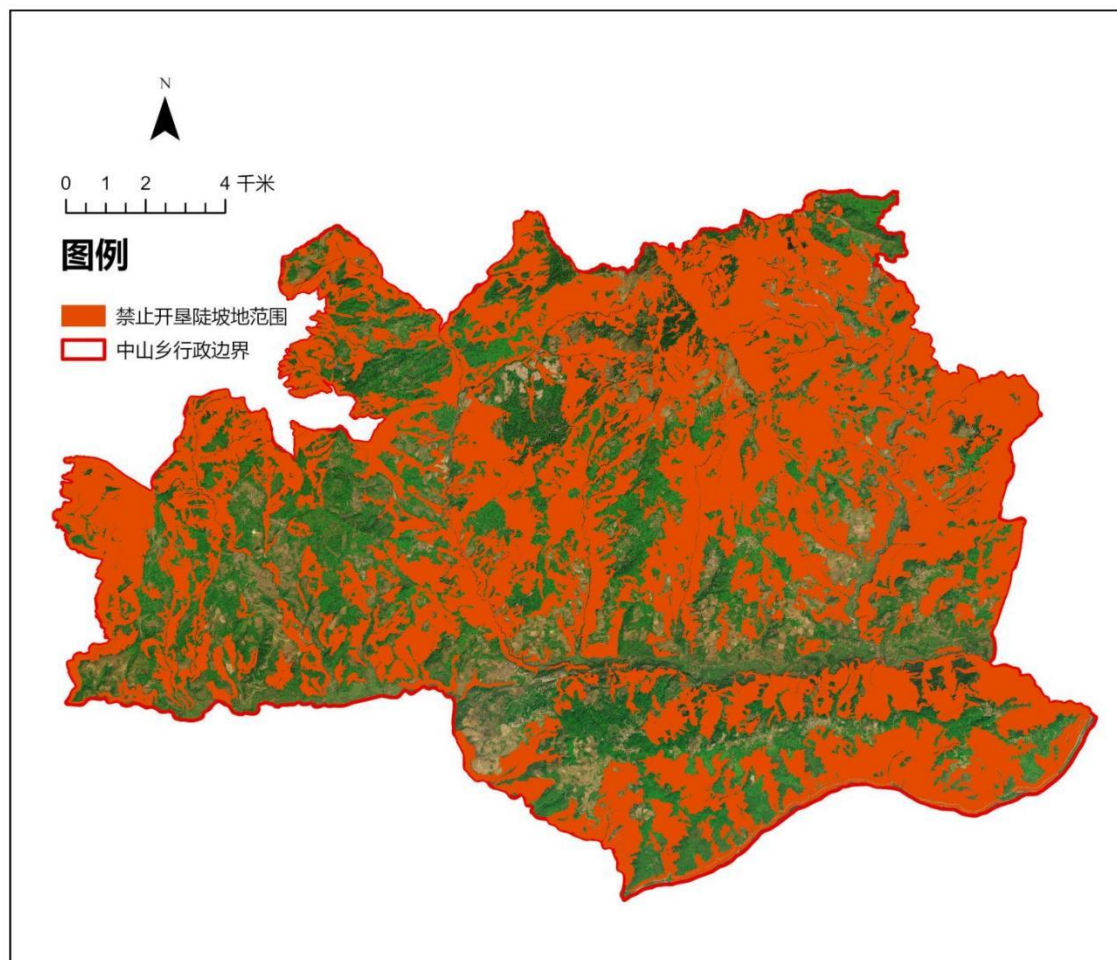


图 3-24 中山乡禁止开垦陡坡地范围示意图

3.3.2.11 五岔路乡

五岔路乡共划定禁止开垦陡坡地面积 3029.05hm², 占乡总面积的 15.46%, 占市禁止开垦陡坡地面积的 3.18%; 小班数 154 个, 占区禁止开垦陡坡地小班总数 7.25%; 五岔路乡划定禁止开垦陡坡地范围如下图。

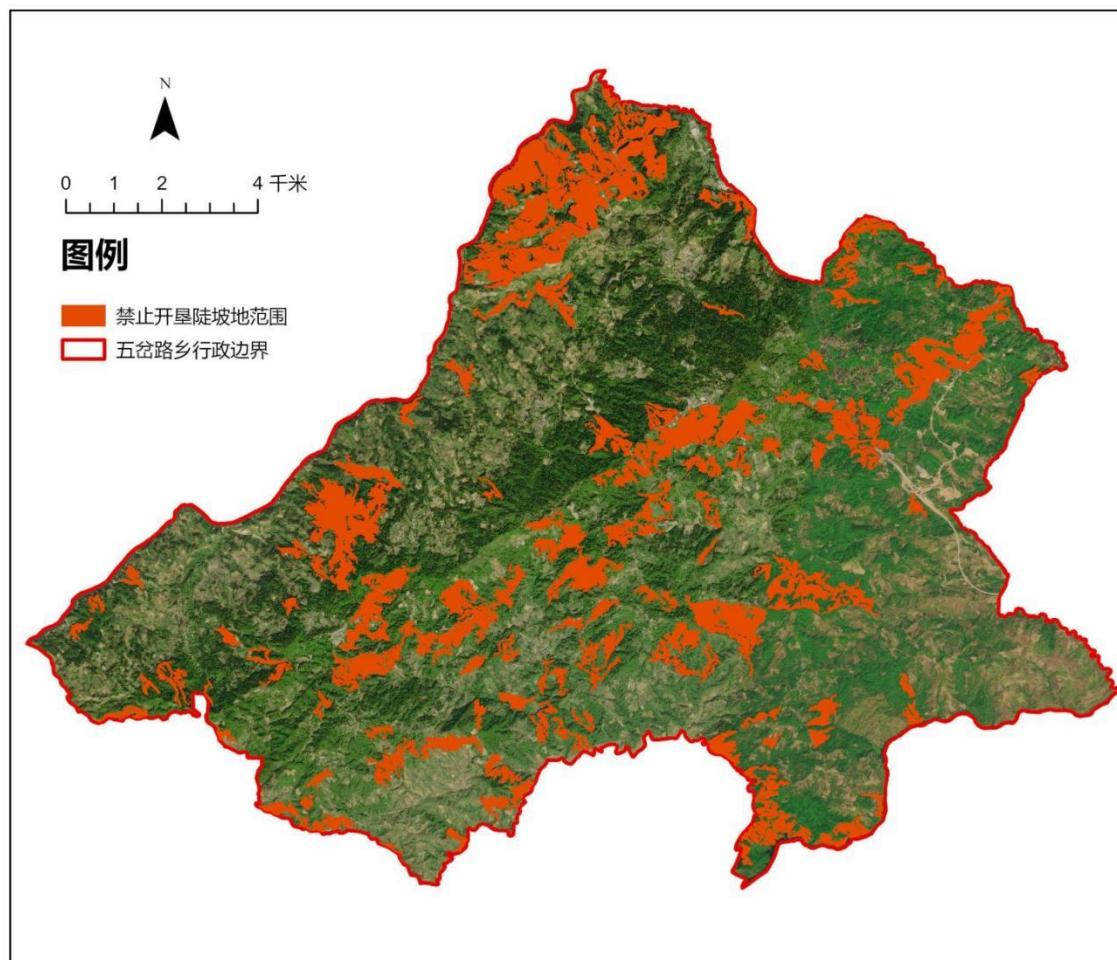


图 3-25 五岔路乡禁止开垦陡坡地范围示意图

3.3.2.12 三台山乡

三台山乡共划定禁止开垦陡坡地面积 1986.72hm², 占乡总面积的 13.54%, 占市禁止开垦陡坡地面积的 2.09%; 小班数 133 个, 占区禁止开垦陡坡地小班总数 6.26%; 三台山乡划定禁止开垦陡坡地范围如下图。

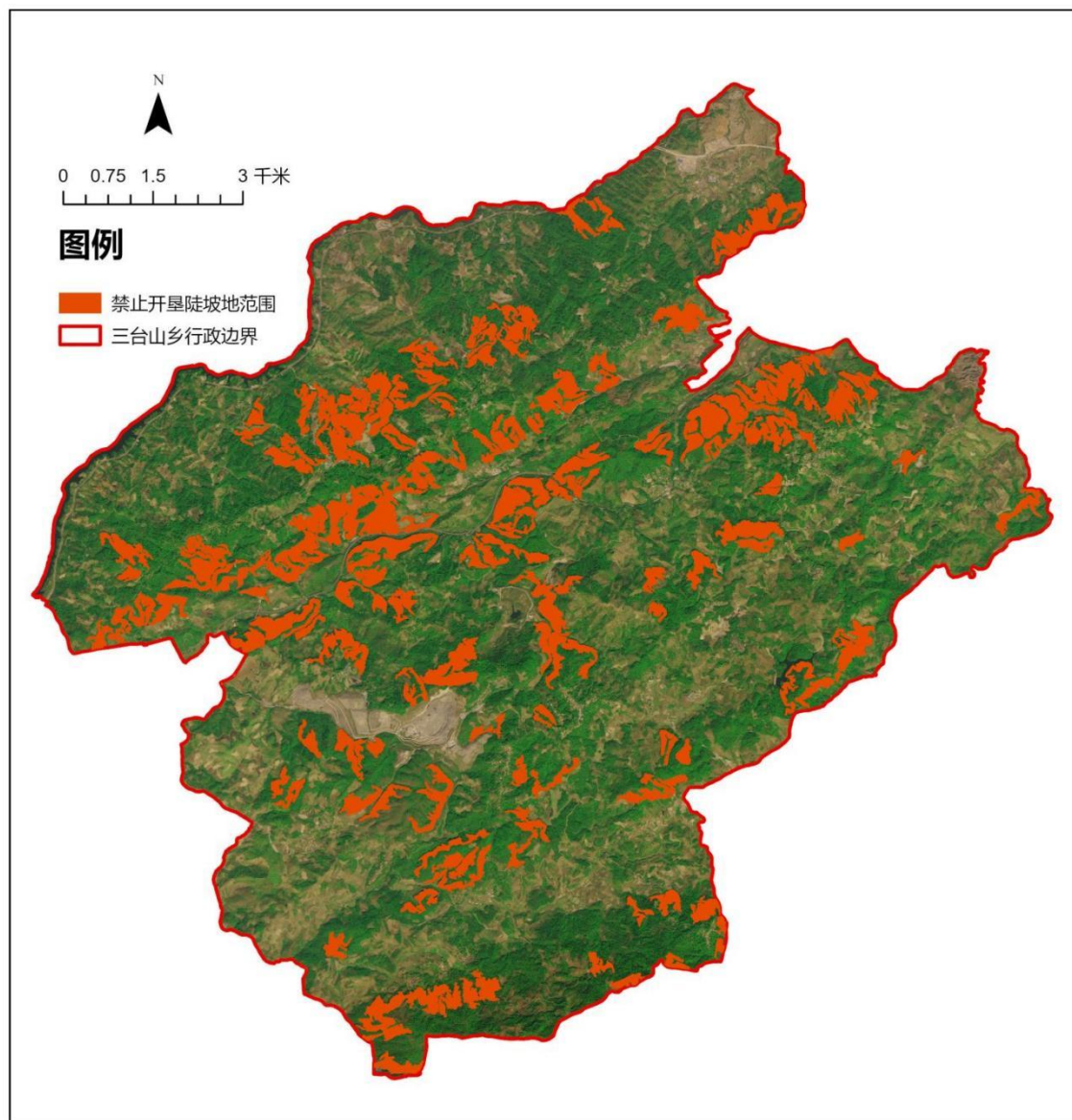


图 3-26 三台山乡禁止开垦陡坡地范围示意图

4. 保障措施

4.1 组织保障

组织保障是禁止开垦陡坡地范围划定工作的基础，芒市人民政府和相关部门应高度重视此项工作，芒市禁止开垦陡坡地范围划定工作由芒市人民政府牵头，芒市水利局负责协调上报工作，以及组织协调开展具体划定工作，同时，各乡镇（街道）成立了相应的工作专班，形成“县—镇—村”三级联动机制，明确职责分工，细化任务清单，加强部门间的沟通协作，避免推诿扯皮，形成上下联动、齐抓共管的工作格局。

芒市水利局委托云南省水利水电勘测设计院有限公司作为芒市禁止开垦陡坡地范围划定工作的技术支撑单位。芒市水利局组建了组织协调组，由分管领导作为组成员，下设 2~3 人作为具体负责协调人员；技术支撑单位成立禁止开垦陡坡地范围划定技术负责技术工作组，通过强有力的组织保障，推动禁止开垦陡坡地范围划定政策落地见效，为芒市禁止开垦陡坡地范围划定工作提供保障。

4.2 制度保障

禁止开垦陡坡地范围划定制度是《中华人民共和国水土保持法》《云南省水土保持条例》及相关法律法规的重要组成部分，旨在科学合理地预防和治理水土流失，保护生态环境。制度保障主要体现在以下几个方面：

（1）技术指导与实施：水利部制定了《禁止开垦陡坡地范围划定技术指南》，指导各地开展划定工作，确保划定工作科学、准确、落地。划定工作通常由县级人民政府组织开展，结合第三次全国国土调查和水土流失动态监测成果，采用定量判别为主、定性判定为辅的方法进行。

（2）跨部门协作与监督：禁止开垦陡坡地范围划定工作需要多部门协作，包括水利、自然资源、农业农村等部门及乡镇的密切配合，以确保划定工作的顺利推进和实施。同时，省级水行政主管部门技术支撑单位需加强组织协调和技术指导，督促辖区内各县级行政区完成划定工作。

禁止开垦陡坡地范围划定制度通过法律法规的明确、技术指南的指导、

跨部门协作的推进，确保了水土保持工作的有效实施，从而保障了生态环境的可持续发展。

4.3 资金保障

资金保障是禁止开垦陡坡地范围划定工作的重要支撑。财政部门应当设立专项工作经费，纳入年度财政预算，并建立稳定增长机制，确保划定工作所需的勘测调查、技术评估、数据采集、人员培训等各项经费得到足额保障。同时，要积极争取上级财政支持，整合生态保护、水土保持等各类专项资金，形成多元化投入机制。2024 年度启动禁止开垦陡坡地范围划定工作芒市水利局积极争取 2025 年筹措保障芒市的禁止开垦陡坡地范围划定工作，为芒市禁止开垦陡坡地范围划定工作的资金保障设立专项资金强化资金保障，纳入年度财政预算管理，确保专款专用。

4.4 技术保障

芒市各相关职能部门积极配合，提供了可靠、齐全的基础资料，为本项工作的顺利进行提供了最基本的技术保障，保障了技术成果的可靠性。

在开展工作之前，技术支撑单位组织水保、地理、环境多学科技术人员成立工作小组。认真研读《禁止开垦陡坡地范围划定技术指南》（水利部，2024 年 1 月）和《云南省禁止开垦陡坡地范围划定工作方案》（2024 年 4 月），与省级技术支撑单位咨询、交流、学习，组织学习省级的培训课件，并且研读了相关的规程和文件，掌握了是什么、为什么、怎么干之后，开始投入具体工作，并在过程中，及时发现问题解决问题，保障了技术成果的时效性和准确性。主要技术保证措施如下：

（1）认真及时地做好项目资料的收集和检查，检查完后有遗漏的资料及时进行收集补充；

（2）工作开展过程中，与省级技术支撑单位保持联系，确保过程中发现的问题及时解决；

（3）将全部相关法律法规吃透，确保技术成果依法、依规。

4.5 质量保障

芒市禁止开垦陡坡地范围划定的质量保障主要体现在以下几个方面：

（1）高度重视与组织协调。芒市各级各部门需高度重视禁止开垦陡坡地范围划定工作，明确专人专班，加强沟通协调，合力攻坚推动划定工作的顺利开展。

（2）规范技术操作，严把质量关。技术单位建立专业团队明确责任和职责。在项目中，严格遵循牵头单位制定的质量要求以及技术单位质量管理体系（GB/T19001-ISO9001《质量管理体系要求》）的规定，对项目开展工程中的成果进行校核、审查、核定、批准等环节确保划定工作的质量。

（3）信息化与智能化手段的应用。通过利用高清遥感影像，结合芒市国土三调 2023 年变更数据成果、矢量边界数据等，精确划定禁垦陡坡地范围，提高划定工作的精度和效率。

（4）社会宣传与群众参与。加大宣传力度，提高群众知晓度，普及水土保持法律法规和相关制度，营造全民参与的良好氛围。

（5）现场调查与实地复核。在划定过程中，需开展现场实地调查复核，并征求当地相关部门意见，形成初步划定成果，确保划定结果的科学性和准确性。

芒市禁止开垦陡坡地范围划定的质量保障措施从组织协调、技术操作到信息化手段应用以及社会宣传等多个方面，确保了划定工作的科学性、准确性和合法性。

4.6 监督管理

划定禁止开垦陡坡地范围划定是为了预防和减轻水土流失，保护和改善生态环境。维护水土资源的可持续利用，确保农业生产的长期稳定，并减少自然灾害如滑坡和泥石流的发生。禁止开垦陡坡地范围划定监管措施如下：

1.开垦限制

后续禁止开垦陡坡地范围划定后按照《中华人民共和国水土保持法》等要求禁止开垦种植农作物。

2.种植管理

在禁止开垦陡坡地范围内种植经济林的，应当科学选择树种，合理确定规模，并采取水土保持措施，防止水土流失。

3.违规处罚

违反划定陡坡地范围的相关规定，在陡坡地上开垦种植农作物，将面临责令停止、限期恢复原状，并处以相应数额罚款的处罚。

5. 附件

5.1 附表

附表 1 云南省德宏州芒市禁止开垦陡坡地面积统计表

序号	乡镇名称	禁止开垦陡坡地面积 (hm ²)	国土面积 (hm ²)	备注
1	勐焕街道	28.23	1489.50	
2	芒市镇	14947.41	34034.85	
3	遮放镇	11712.88	43756.56	
4	勐戛镇	14619.87	35254.89	
5	芒海镇	6029.06	10633.01	
6	风平镇	11823.62	39409.40	
7	轩岗乡	3077.03	16053.07	
8	江东乡	8708.40	21973.19	
9	西山乡	4708.43	25300.26	
10	中山乡	14572.93	27928.57	
11	五岔路乡	3029.05	19598.19	
12	三台山德昂族乡	1986.72	14678.33	

附表 2 云南省德宏州芒市禁止开垦坡度分级统计表

序号	乡镇名称	国土面积 (hm ²)	坡度分级面积 (hm ²)	
			> 禁止开垦坡度 (25°) 面积	< 禁止开垦坡度 (25°) 面积
1	勐焕街道	43756.56	26.17	2.06
2	芒市镇	35254.89	14207.69	739.71
3	遮放镇	10633.01	11181.19	531.70
4	勐戛镇	39409.40	13884.55	735.32
5	芒海镇	16053.07	5748.43	280.63
6	风平镇	21973.19	11220.85	602.77
7	轩岗乡	25300.26	2886.08	190.95
8	江东乡	27928.57	8115.39	593.01
9	西山乡	19598.19	4416.21	292.22
10	中山乡	14678.33	13959.21	613.72
11	五岔路乡	290109.82	2829.73	199.33
12	三台山德昂族乡	43756.56	1884.20	102.52

附表3 云南省德宏州芒市林地、草地、裸土地统计表

州(市)	县(市、区)	乡镇名称	国土面积	林地(hm ²)				草地(hm ²)			裸土地(hm ²)
			(hm ²)	乔木林地	竹林地	灌木林地	其他林地	天然牧草地	沼泽草地	其他草地	
德宏州	芒市	勐焕街道	43756.56	560.95	53.70	1.24	47.14	0.00	0.00	8.12	0.00
德宏州	芒市	芒市镇	35254.89	24566.23	1827.93	378.28	2539.74	13.72	0.00	218.67	7.65
德宏州	芒市	遮放镇	10633.01	15948.17	726.54	691.13	710.15	0.00	0.00	240.20	6.11
德宏州	芒市	勐戛镇	39409.4	29859.88	481.73	547.91	757.36	0.00	0.00	385.27	3.46
德宏州	芒市	芒海镇	16053.07	10335.71	46.34	56.43	696.49	0.00	0.00	26.95	7.78
德宏州	芒市	风平镇	21973.19	23409.65	1362.37	266.77	896.83	0.00	11.51	1369.12	1.93
德宏州	芒市	轩岗乡	25300.26	5179.22	296.94	46.85	227.89	0.00	0.00	69.68	0.81
德宏州	芒市	江东乡	27928.57	18326.44	395.99	399.89	291.90	0.00	0.00	52.51	1.15
德宏州	芒市	西山乡	19598.19	14278.04	440.33	92.19	898.16	0.00	0.00	97.57	0.42
德宏州	芒市	中山乡	14678.33	13972.20	447.36	141.98	761.78	0.00	0.00	498.45	26.02
德宏州	芒市	五岔路乡	290109.82	10647.31	192.21	103.78	567.60	0.00	0.00	73.53	1.82
德宏州	芒市	三台山德昂族乡	43756.56	5502.49	227.27	114.77	371.35	0.00	0.00	90.84	1.83

附表4 云南省德宏州芒市禁止开垦陡坡地范围小斑调查核实统计表

序号	图斑编号	省	州(市)	县	乡(镇)	县行政区划	坡度级别	土地利用类型	面积(hm ²)	备注
1	5331030001	云南省	德宏傣族景颇族自治州	芒市	江东乡	533103	1(>25°)	林地	105.47	
2	5331030002	云南省	德宏傣族景颇族自治州	芒市	江东乡	533103	1(>25°)	林地	13.41	
3	5331030003	云南省	德宏傣族景颇族自治州	芒市	江东乡	533103	1(>25°)	林地	277.14	
4	5331030004	云南省	德宏傣族景颇族自治州	芒市	江东乡	533103	1(>25°)	林地	9.93	
5	5331030005	云南省	德宏傣族景颇族自治州	芒市	江东乡	533103	1(>25°)	林地	33.22	
6	5331030006	云南省	德宏傣族景颇族自治州	芒市	江东乡	533103	1(>25°)	林地	14.87	
7	5331030007	云南省	德宏傣族景颇族自治州	芒市	江东乡	533103	1(>25°)	林地	7.13	
8	5331030008	云南省	德宏傣族景颇族自治州	芒市	江东乡	533103	1(>25°)	林地	31.76	
9	5331030009	云南省	德宏傣族景颇族自治州	芒市	江东乡	533103	1(>25°)	林地	54.58	
10	5331030010	云南省	德宏傣族景颇族自治州	芒市	江东乡	533103	1(>25°)	林地	7.41	
11	5331030011	云南省	德宏傣族景颇族自治州	芒市	江东乡	533103	1(>25°)	林地	13.39	
12	5331030012	云南省	德宏傣族景颇族自治州	芒市	江东乡	533103	1(>25°)	林地	134.01	
13	5331030013	云南省	德宏傣族景颇族自治州	芒市	江东乡	533103	1(>25°)	林地	6.68	
14	5331030014	云南省	德宏傣族景颇族自治州	芒市	江东乡	533103	1(>25°)	林地	24.89	
15	5331030015	云南省	德宏傣族景颇族自治州	芒市	江东乡	533103	1(>25°)	林地	11.22	
16	5331030016	云南省	德宏傣族景颇族自治州	芒市	江东乡	533103	1(>25°)	林地	24.90	
17	5331030017	云南省	德宏傣族景颇族自治州	芒市	江东乡	533103	1(>25°)	林地	15.26	
18	5331030018	云南省	德宏傣族景颇族自治州	芒市	江东乡	533103	1(>25°)	林地	7.64	
19	5331030019	云南省	德宏傣族景颇族自治州	芒市	江东乡	533103	1(>25°)	林地	5.97	
20	5331030020	云南省	德宏傣族景颇族自治州	芒市	江东乡	533103	1(>25°)	林地	23.30	
21	5331030021	云南省	德宏傣族景颇族自治州	芒市	江东乡	533103	1(>25°)	林地	27.39	
22	5331030022	云南省	德宏傣族景颇族自治州	芒市	江东乡	533103	1(>25°)	林地	6.11	
23	5331030023	云南省	德宏傣族景颇族自治州	芒市	江东乡	533103	1(>25°)	林地	8.02	

序号	图斑编号	省	州(市)	县	乡(镇)	县行政区划	坡度级别	土地利用类型	面积(hm ²)	备注
24	5331030024	云南省	德宏傣族景颇族自治州	芒市	江东乡	533103	1(>25°)	林地	10.85	
25	5331030025	云南省	德宏傣族景颇族自治州	芒市	江东乡	533103	1(>25°)	林地	6.78	
26	5331030026	云南省	德宏傣族景颇族自治州	芒市	江东乡	533103	1(>25°)	林地	32.68	
27	5331030027	云南省	德宏傣族景颇族自治州	芒市	江东乡	533103	1(>25°)	林地	12.07	
28	5331030028	云南省	德宏傣族景颇族自治州	芒市	江东乡	533103	1(>25°)	林地	302.19	
29	5331030029	云南省	德宏傣族景颇族自治州	芒市	江东乡	533103	1(>25°)	林地	90.07	
30	5331030030	云南省	德宏傣族景颇族自治州	芒市	江东乡	533103	1(>25°)	林地	291.89	
31	5331030031	云南省	德宏傣族景颇族自治州	芒市	江东乡	533103	1(>25°)	林地	8.07	
32	5331030032	云南省	德宏傣族景颇族自治州	芒市	江东乡	533103	1(>25°)	林地	1427.73	
33	5331030033	云南省	德宏傣族景颇族自治州	芒市	江东乡	533103	1(>25°)	林地	6.52	
34	5331030034	云南省	德宏傣族景颇族自治州	芒市	江东乡	533103	1(>25°)	林地	16.08	
35	5331030035	云南省	德宏傣族景颇族自治州	芒市	江东乡	533103	1(>25°)	林地	28.18	
36	5331030036	云南省	德宏傣族景颇族自治州	芒市	江东乡	533103	1(>25°)	林地	16.51	
37	5331030037	云南省	德宏傣族景颇族自治州	芒市	江东乡	533103	1(>25°)	林地	10.37	
38	5331030038	云南省	德宏傣族景颇族自治州	芒市	江东乡	533103	1(>25°)	林地	203.88	
39	5331030039	云南省	德宏傣族景颇族自治州	芒市	江东乡	533103	1(>25°)	林地	5.54	
40	5331030040	云南省	德宏傣族景颇族自治州	芒市	江东乡	533103	1(>25°)	林地	9.05	
41	5331030041	云南省	德宏傣族景颇族自治州	芒市	江东乡	533103	1(>25°)	林地	12.26	
42	5331030042	云南省	德宏傣族景颇族自治州	芒市	江东乡	533103	1(>25°)	林地	11.36	
43	5331030043	云南省	德宏傣族景颇族自治州	芒市	江东乡	533103	1(>25°)	林地	6.86	
44	5331030044	云南省	德宏傣族景颇族自治州	芒市	芒市镇	533103	1(>25°)	林地	195.57	
45	5331030045	云南省	德宏傣族景颇族自治州	芒市	江东乡	533103	1(>25°)	林地	51.90	
46	5331030046	云南省	德宏傣族景颇族自治州	芒市	芒市镇	533103	1(>25°)	林地	31.29	
47	5331030047	云南省	德宏傣族景颇族自治州	芒市	芒市镇	533103	1(>25°)	林地	14.73	

序号	图斑编号	省	州(市)	县	乡(镇)	县行政区划	坡度级别	土地利用类型	面积(hm ²)	备注
48	5331030048	云南省	德宏傣族景颇族自治州	芒市	江东乡	533103	1(>25°)	林地	52.04	
49	5331030049	云南省	德宏傣族景颇族自治州	芒市	江东乡	533103	1(>25°)	林地	7.75	
50	5331030050	云南省	德宏傣族景颇族自治州	芒市	江东乡	533103	1(>25°)	林地	31.00	
51	5331030051	云南省	德宏傣族景颇族自治州	芒市	江东乡	533103	1(>25°)	林地	94.05	
52	5331030052	云南省	德宏傣族景颇族自治州	芒市	江东乡	533103	1(>25°)	林地	19.22	
53	5331030053	云南省	德宏傣族景颇族自治州	芒市	江东乡	533103	1(>25°)	林地	7.48	
54	5331030054	云南省	德宏傣族景颇族自治州	芒市	江东乡	533103	1(>25°)	林地	28.73	
55	5331030055	云南省	德宏傣族景颇族自治州	芒市	芒市镇	533103	1(>25°)	林地	5.86	
56	5331030056	云南省	德宏傣族景颇族自治州	芒市	江东乡	533103	1(>25°)	林地	27.59	
57	5331030057	云南省	德宏傣族景颇族自治州	芒市	芒市镇	533103	1(>25°)	林地	21.59	
58	5331030058	云南省	德宏傣族景颇族自治州	芒市	芒市镇	533103	1(>25°)	林地	175.71	
59	5331030059	云南省	德宏傣族景颇族自治州	芒市	芒市镇	533103	1(>25°)	林地	30.62	
60	5331030060	云南省	德宏傣族景颇族自治州	芒市	江东乡	533103	1(>25°)	林地	67.15	
61	5331030061	云南省	德宏傣族景颇族自治州	芒市	芒市镇	533103	1(>25°)	林地	49.34	
62	5331030062	云南省	德宏傣族景颇族自治州	芒市	芒市镇	533103	1(>25°)	林地	25.70	
63	5331030063	云南省	德宏傣族景颇族自治州	芒市	江东乡	533103	1(>25°)	林地	30.65	
64	5331030064	云南省	德宏傣族景颇族自治州	芒市	芒市镇	533103	1(>25°)	林地	7.14	
65	5331030065	云南省	德宏傣族景颇族自治州	芒市	芒市镇	533103	1(>25°)	林地	17.48	
66	5331030066	云南省	德宏傣族景颇族自治州	芒市	芒市镇	533103	1(>25°)	林地	16.28	
67	5331030067	云南省	德宏傣族景颇族自治州	芒市	江东乡	533103	1(>25°)	林地	14.80	
68	5331030068	云南省	德宏傣族景颇族自治州	芒市	江东乡	533103	1(>25°)	林地	100.00	
69	5331030069	云南省	德宏傣族景颇族自治州	芒市	芒市镇	533103	1(>25°)	林地	15.54	
70	5331030070	云南省	德宏傣族景颇族自治州	芒市	江东乡	533103	1(>25°)	林地	263.33	
71	5331030071	云南省	德宏傣族景颇族自治州	芒市	芒市镇	533103	1(>25°)	林地	7.25	

序号	图斑编号	省	州(市)	县	乡(镇)	县行政区划	坡度级别	土地利用类型	面积(hm ²)	备注
72	5331030072	云南省	德宏傣族景颇族自治州	芒市	芒市镇	533103	1(>25°)	林地	120.28	
73	5331030073	云南省	德宏傣族景颇族自治州	芒市	江东乡	533103	1(>25°)	林地	7.49	
74	5331030074	云南省	德宏傣族景颇族自治州	芒市	江东乡	533103	1(>25°)	林地	13.42	
75	5331030075	云南省	德宏傣族景颇族自治州	芒市	芒市镇	533103	1(>25°)	林地	7.47	
76	5331030076	云南省	德宏傣族景颇族自治州	芒市	芒市镇	533103	1(>25°)	林地	196.18	
77	5331030077	云南省	德宏傣族景颇族自治州	芒市	江东乡	533103	1(>25°)	林地	83.25	
78	5331030078	云南省	德宏傣族景颇族自治州	芒市	芒市镇	533103	1(>25°)	林地	128.58	
79	5331030079	云南省	德宏傣族景颇族自治州	芒市	芒市镇	533103	1(>25°)	林地	6.59	
80	5331030080	云南省	德宏傣族景颇族自治州	芒市	芒市镇	533103	1(>25°)	林地	7.72	
81	5331030081	云南省	德宏傣族景颇族自治州	芒市	芒市镇	533103	1(>25°)	林地	102.03	
82	5331030082	云南省	德宏傣族景颇族自治州	芒市	江东乡	533103	1(>25°)	林地	26.28	
83	5331030083	云南省	德宏傣族景颇族自治州	芒市	芒市镇	533103	1(>25°)	林地	6.50	
84	5331030084	云南省	德宏傣族景颇族自治州	芒市	芒市镇	533103	1(>25°)	林地	10.02	
85	5331030085	云南省	德宏傣族景颇族自治州	芒市	芒市镇	533103	1(>25°)	林地	65.94	
86	5331030086	云南省	德宏傣族景颇族自治州	芒市	芒市镇	533103	1(>25°)	林地	12.22	
87	5331030087	云南省	德宏傣族景颇族自治州	芒市	江东乡	533103	1(>25°)	林地	307.97	
88	5331030088	云南省	德宏傣族景颇族自治州	芒市	芒市镇	533103	1(>25°)	林地	26.03	
89	5331030089	云南省	德宏傣族景颇族自治州	芒市	芒市镇	533103	1(>25°)	林地	7.30	
90	5331030090	云南省	德宏傣族景颇族自治州	芒市	芒市镇	533103	1(>25°)	林地	12.52	
91	5331030091	云南省	德宏傣族景颇族自治州	芒市	江东乡	533103	1(>25°)	林地	16.95	
92	5331030092	云南省	德宏傣族景颇族自治州	芒市	芒市镇	533103	1(>25°)	林地	6.71	
93	5331030093	云南省	德宏傣族景颇族自治州	芒市	芒市镇	533103	1(>25°)	林地	25.15	
94	5331030094	云南省	德宏傣族景颇族自治州	芒市	芒市镇	533103	1(>25°)	林地	12.94	
95	5331030095	云南省	德宏傣族景颇族自治州	芒市	江东乡	533103	1(>25°)	林地	26.23	

序号	图斑编号	省	州(市)	县	乡(镇)	县行政区划	坡度级别	土地利用类型	面积(hm ²)	备注
96	5331030096	云南省	德宏傣族景颇族自治州	芒市	芒市镇	533103	1(>25°)	林地	126.49	
97	5331030097	云南省	德宏傣族景颇族自治州	芒市	芒市镇	533103	1(>25°)	林地	54.51	
98	5331030098	云南省	德宏傣族景颇族自治州	芒市	江东乡	533103	1(>25°)	林地	167.60	
99	5331030099	云南省	德宏傣族景颇族自治州	芒市	芒市镇	533103	1(>25°)	林地	9.48	
100	5331030100	云南省	德宏傣族景颇族自治州	芒市	江东乡	533103	1(>25°)	林地	5.35	
101	5331030101	云南省	德宏傣族景颇族自治州	芒市	芒市镇	533103	1(>25°)	林地	73.95	
102	5331030102	云南省	德宏傣族景颇族自治州	芒市	江东乡	533103	1(>25°)	林地	8.70	
103	5331030103	云南省	德宏傣族景颇族自治州	芒市	芒市镇	533103	1(>25°)	林地	53.98	
104	5331030104	云南省	德宏傣族景颇族自治州	芒市	芒市镇	533103	1(>25°)	林地	12.14	
105	5331030105	云南省	德宏傣族景颇族自治州	芒市	江东乡	533103	1(>25°)	林地	36.62	
106	5331030106	云南省	德宏傣族景颇族自治州	芒市	芒市镇	533103	1(>25°)	林地	7.70	
107	5331030107	云南省	德宏傣族景颇族自治州	芒市	芒市镇	533103	1(>25°)	林地	6.96	
108	5331030108	云南省	德宏傣族景颇族自治州	芒市	芒市镇	533103	1(>25°)	林地	16.09	
109	5331030109	云南省	德宏傣族景颇族自治州	芒市	芒市镇	533103	1(>25°)	林地	7.52	
110	5331030110	云南省	德宏傣族景颇族自治州	芒市	芒市镇	533103	1(>25°)	林地	6.35	
111	5331030111	云南省	德宏傣族景颇族自治州	芒市	江东乡	533103	1(>25°)	林地	9.93	
112	5331030112	云南省	德宏傣族景颇族自治州	芒市	江东乡	533103	1(>25°)	林地	18.81	
113	5331030113	云南省	德宏傣族景颇族自治州	芒市	芒市镇	533103	1(>25°)	林地	36.32	
114	5331030114	云南省	德宏傣族景颇族自治州	芒市	芒市镇	533103	1(>25°)	林地	10.00	
115	5331030115	云南省	德宏傣族景颇族自治州	芒市	江东乡	533103	1(>25°)	林地	10.18	
116	5331030116	云南省	德宏傣族景颇族自治州	芒市	芒市镇	533103	1(>25°)	林地	9.92	
117	5331030117	云南省	德宏傣族景颇族自治州	芒市	江东乡	533103	1(>25°)	林地	13.64	
118	5331030118	云南省	德宏傣族景颇族自治州	芒市	芒市镇	533103	1(>25°)	林地	6.45	
119	5331030119	云南省	德宏傣族景颇族自治州	芒市	江东乡	533103	1(>25°)	林地	47.84	

序号	图斑编号	省	州(市)	县	乡(镇)	县行政区划	坡度级别	土地利用类型	面积(hm ²)	备注
120	5331030120	云南省	德宏傣族景颇族自治州	芒市	芒市镇	533103	1(>25°)	林地	50.32	
121	5331030121	云南省	德宏傣族景颇族自治州	芒市	江东乡	533103	1(>25°)	林地	17.01	
122	5331030122	云南省	德宏傣族景颇族自治州	芒市	江东乡	533103	1(>25°)	林地	8.05	
123	5331030123	云南省	德宏傣族景颇族自治州	芒市	芒市镇	533103	1(>25°)	林地	8.92	
124	5331030124	云南省	德宏傣族景颇族自治州	芒市	芒市镇	533103	1(>25°)	林地	40.48	
125	5331030125	云南省	德宏傣族景颇族自治州	芒市	芒市镇	533103	1(>25°)	林地	12.18	
126	5331030126	云南省	德宏傣族景颇族自治州	芒市	芒市镇	533103	1(>25°)	林地	93.34	
127	5331030127	云南省	德宏傣族景颇族自治州	芒市	芒市镇	533103	1(>25°)	林地	108.65	
128	5331030128	云南省	德宏傣族景颇族自治州	芒市	芒市镇	533103	1(>25°)	林地	50.09	
129	5331030129	云南省	德宏傣族景颇族自治州	芒市	芒市镇	533103	1(>25°)	林地	21.90	
130	5331030130	云南省	德宏傣族景颇族自治州	芒市	芒市镇	533103	1(>25°)	林地	10.00	
131	5331030131	云南省	德宏傣族景颇族自治州	芒市	芒市镇	533103	1(>25°)	林地	6.60	
132	5331030132	云南省	德宏傣族景颇族自治州	芒市	芒市镇	533103	1(>25°)	林地	74.11	
133	5331030133	云南省	德宏傣族景颇族自治州	芒市	江东乡	533103	1(>25°)	林地	66.22	
134	5331030134	云南省	德宏傣族景颇族自治州	芒市	江东乡	533103	1(>25°)	林地	53.74	
135	5331030135	云南省	德宏傣族景颇族自治州	芒市	江东乡	533103	1(>25°)	林地	14.40	
136	5331030136	云南省	德宏傣族景颇族自治州	芒市	江东乡	533103	1(>25°)	林地	22.88	
137	5331030137	云南省	德宏傣族景颇族自治州	芒市	芒市镇	533103	1(>25°)	林地	10.73	
138	5331030138	云南省	德宏傣族景颇族自治州	芒市	芒市镇	533103	1(>25°)	林地	69.18	
139	5331030139	云南省	德宏傣族景颇族自治州	芒市	芒市镇	533103	1(>25°)	林地	15.49	
140	5331030140	云南省	德宏傣族景颇族自治州	芒市	江东乡	533103	1(>25°)	林地	7.76	
141	5331030141	云南省	德宏傣族景颇族自治州	芒市	江东乡	533103	1(>25°)	林地	70.97	
142	5331030142	云南省	德宏傣族景颇族自治州	芒市	芒市镇	533103	1(>25°)	林地	23.06	
143	5331030143	云南省	德宏傣族景颇族自治州	芒市	芒市镇	533103	1(>25°)	林地	7.84	

序号	图斑编号	省	州(市)	县	乡(镇)	县行政区划	坡度级别	土地利用类型	面积(hm ²)	备注
144	5331030144	云南省	德宏傣族景颇族自治州	芒市	芒市镇	533103	1(>25°)	林地	18.40	
145	5331030145	云南省	德宏傣族景颇族自治州	芒市	江东乡	533103	1(>25°)	林地	17.10	
146	5331030146	云南省	德宏傣族景颇族自治州	芒市	江东乡	533103	1(>25°)	林地	7.70	
147	5331030147	云南省	德宏傣族景颇族自治州	芒市	江东乡	533103	1(>25°)	林地	19.11	
148	5331030148	云南省	德宏傣族景颇族自治州	芒市	芒市镇	533103	1(>25°)	林地	30.33	
149	5331030149	云南省	德宏傣族景颇族自治州	芒市	芒市镇	533103	1(>25°)	林地	14.82	
150	5331030150	云南省	德宏傣族景颇族自治州	芒市	芒市镇	533103	1(>25°)	林地	218.99	
151	5331030151	云南省	德宏傣族景颇族自治州	芒市	江东乡	533103	1(>25°)	林地	8.33	
152	5331030152	云南省	德宏傣族景颇族自治州	芒市	芒市镇	533103	1(>25°)	林地	10.94	
153	5331030153	云南省	德宏傣族景颇族自治州	芒市	芒市镇	533103	1(>25°)	林地	309.99	
154	5331030154	云南省	德宏傣族景颇族自治州	芒市	江东乡	533103	1(>25°)	林地	51.72	
155	5331030155	云南省	德宏傣族景颇族自治州	芒市	芒市镇	533103	1(>25°)	林地	9.76	
156	5331030156	云南省	德宏傣族景颇族自治州	芒市	江东乡	533103	1(>25°)	林地	120.58	
157	5331030157	云南省	德宏傣族景颇族自治州	芒市	芒市镇	533103	1(>25°)	林地	57.67	
158	5331030158	云南省	德宏傣族景颇族自治州	芒市	芒市镇	533103	1(>25°)	林地	77.64	
159	5331030159	云南省	德宏傣族景颇族自治州	芒市	芒市镇	533103	1(>25°)	林地	97.26	
160	5331030160	云南省	德宏傣族景颇族自治州	芒市	江东乡	533103	1(>25°)	林地	7.71	
161	5331030161	云南省	德宏傣族景颇族自治州	芒市	芒市镇	533103	1(>25°)	林地	37.26	
162	5331030162	云南省	德宏傣族景颇族自治州	芒市	轩岗乡	533103	1(>25°)	林地	423.96	
163	5331030163	云南省	德宏傣族景颇族自治州	芒市	江东乡	533103	1(>25°)	林地	8.47	
164	5331030164	云南省	德宏傣族景颇族自治州	芒市	江东乡	533103	1(>25°)	林地	6.58	
165	5331030165	云南省	德宏傣族景颇族自治州	芒市	芒市镇	533103	1(>25°)	林地	23.31	
166	5331030166	云南省	德宏傣族景颇族自治州	芒市	芒市镇	533103	1(>25°)	林地	14.46	
167	5331030167	云南省	德宏傣族景颇族自治州	芒市	芒市镇	533103	1(>25°)	林地	43.73	

序号	图斑编号	省	州(市)	县	乡(镇)	县行政区划	坡度级别	土地利用类型	面积(hm ²)	备注
168	5331030168	云南省	德宏傣族景颇族自治州	芒市	江东乡	533103	1(>25°)	林地	13.40	
169	5331030169	云南省	德宏傣族景颇族自治州	芒市	芒市镇	533103	1(>25°)	林地	76.03	
170	5331030170	云南省	德宏傣族景颇族自治州	芒市	芒市镇	533103	1(>25°)	林地	14.50	
171	5331030171	云南省	德宏傣族景颇族自治州	芒市	芒市镇	533103	1(>25°)	林地	9.13	
172	5331030172	云南省	德宏傣族景颇族自治州	芒市	芒市镇	533103	1(>25°)	林地	19.86	
173	5331030173	云南省	德宏傣族景颇族自治州	芒市	江东乡	533103	1(>25°)	林地	36.01	
174	5331030174	云南省	德宏傣族景颇族自治州	芒市	轩岗乡	533103	1(>25°)	林地	8.40	
175	5331030175	云南省	德宏傣族景颇族自治州	芒市	江东乡	533103	1(>25°)	林地	212.70	
176	5331030176	云南省	德宏傣族景颇族自治州	芒市	江东乡	533103	1(>25°)	林地	7.29	
177	5331030177	云南省	德宏傣族景颇族自治州	芒市	江东乡	533103	1(>25°)	林地	11.84	
178	5331030178	云南省	德宏傣族景颇族自治州	芒市	江东乡	533103	1(>25°)	林地	8.16	
179	5331030179	云南省	德宏傣族景颇族自治州	芒市	芒市镇	533103	1(>25°)	林地	7.64	
180	5331030180	云南省	德宏傣族景颇族自治州	芒市	江东乡	533103	1(>25°)	林地	6.46	
181	5331030181	云南省	德宏傣族景颇族自治州	芒市	江东乡	533103	1(>25°)	林地	49.70	
182	5331030182	云南省	德宏傣族景颇族自治州	芒市	江东乡	533103	1(>25°)	林地	7.37	
183	5331030183	云南省	德宏傣族景颇族自治州	芒市	芒市镇	533103	1(>25°)	林地	13.79	
184	5331030184	云南省	德宏傣族景颇族自治州	芒市	芒市镇	533103	1(>25°)	林地	112.35	
185	5331030185	云南省	德宏傣族景颇族自治州	芒市	轩岗乡	533103	1(>25°)	林地	9.31	
186	5331030186	云南省	德宏傣族景颇族自治州	芒市	芒市镇	533103	1(>25°)	林地	10.17	
187	5331030187	云南省	德宏傣族景颇族自治州	芒市	江东乡	533103	1(>25°)	林地	85.06	
188	5331030188	云南省	德宏傣族景颇族自治州	芒市	轩岗乡	533103	1(>25°)	林地	10.19	
189	5331030189	云南省	德宏傣族景颇族自治州	芒市	轩岗乡	533103	1(>25°)	林地	291.38	
190	5331030190	云南省	德宏傣族景颇族自治州	芒市	江东乡	533103	1(>25°)	林地	10.70	
191	5331030191	云南省	德宏傣族景颇族自治州	芒市	江东乡	533103	1(>25°)	林地	17.19	

序号	图斑编号	省	州(市)	县	乡(镇)	县行政区划	坡度级别	土地利用类型	面积(hm ²)	备注
192	5331030192	云南省	德宏傣族景颇族自治州	芒市	江东乡	533103	1(>25°)	林地	39.30	
193	5331030193	云南省	德宏傣族景颇族自治州	芒市	江东乡	533103	1(>25°)	林地	7.30	
194	5331030194	云南省	德宏傣族景颇族自治州	芒市	芒市镇	533103	1(>25°)	林地	7.95	
195	5331030195	云南省	德宏傣族景颇族自治州	芒市	轩岗乡	533103	1(>25°)	林地	29.12	
196	5331030196	云南省	德宏傣族景颇族自治州	芒市	江东乡	533103	1(>25°)	林地	6.88	
197	5331030197	云南省	德宏傣族景颇族自治州	芒市	江东乡	533103	1(>25°)	林地	5.55	
198	5331030198	云南省	德宏傣族景颇族自治州	芒市	芒市镇	533103	1(>25°)	林地	146.38	
199	5331030199	云南省	德宏傣族景颇族自治州	芒市	芒市镇	533103	1(>25°)	林地	16.44	
200	5331030200	云南省	德宏傣族景颇族自治州	芒市	芒市镇	533103	1(>25°)	林地	16.46	
201	5331030201	云南省	德宏傣族景颇族自治州	芒市	芒市镇	533103	1(>25°)	林地	28.37	
202	5331030202	云南省	德宏傣族景颇族自治州	芒市	江东乡	533103	1(>25°)	林地	13.35	
203	5331030203	云南省	德宏傣族景颇族自治州	芒市	芒市镇	533103	1(>25°)	林地	9.70	
204	5331030204	云南省	德宏傣族景颇族自治州	芒市	江东乡	533103	1(>25°)	林地	6.46	
205	5331030205	云南省	德宏傣族景颇族自治州	芒市	芒市镇	533103	1(>25°)	林地	8.38	
206	5331030206	云南省	德宏傣族景颇族自治州	芒市	芒市镇	533103	1(>25°)	林地	31.68	
207	5331030207	云南省	德宏傣族景颇族自治州	芒市	江东乡	533103	1(>25°)	林地	8.06	
208	5331030208	云南省	德宏傣族景颇族自治州	芒市	江东乡	533103	1(>25°)	林地	183.97	
209	5331030209	云南省	德宏傣族景颇族自治州	芒市	芒市镇	533103	1(>25°)	林地	140.87	
210	5331030210	云南省	德宏傣族景颇族自治州	芒市	芒市镇	533103	1(>25°)	林地	31.20	
211	5331030211	云南省	德宏傣族景颇族自治州	芒市	江东乡	533103	1(>25°)	林地	10.58	
212	5331030212	云南省	德宏傣族景颇族自治州	芒市	芒市镇	533103	1(>25°)	林地	18.40	
213	5331030213	云南省	德宏傣族景颇族自治州	芒市	芒市镇	533103	1(>25°)	林地	6.52	
214	5331030214	云南省	德宏傣族景颇族自治州	芒市	江东乡	533103	1(>25°)	林地	35.19	
215	5331030215	云南省	德宏傣族景颇族自治州	芒市	芒市镇	533103	1(>25°)	林地	33.56	

序号	图斑编号	省	州(市)	县	乡(镇)	县行政区划	坡度级别	土地利用类型	面积(hm ²)	备注
216	5331030216	云南省	德宏傣族景颇族自治州	芒市	江东乡	533103	1(>25°)	林地	24.72	
217	5331030217	云南省	德宏傣族景颇族自治州	芒市	芒市镇	533103	1(>25°)	林地	48.52	
218	5331030218	云南省	德宏傣族景颇族自治州	芒市	芒市镇	533103	1(>25°)	林地	7.93	
219	5331030219	云南省	德宏傣族景颇族自治州	芒市	芒市镇	533103	1(>25°)	林地	16.59	
220	5331030220	云南省	德宏傣族景颇族自治州	芒市	江东乡	533103	1(>25°)	林地	8.83	
221	5331030221	云南省	德宏傣族景颇族自治州	芒市	江东乡	533103	1(>25°)	林地	87.70	
222	5331030222	云南省	德宏傣族景颇族自治州	芒市	江东乡	533103	1(>25°)	林地	29.15	
223	5331030223	云南省	德宏傣族景颇族自治州	芒市	芒市镇	533103	1(>25°)	林地	11.38	
224	5331030224	云南省	德宏傣族景颇族自治州	芒市	江东乡	533103	1(>25°)	林地	13.97	
225	5331030225	云南省	德宏傣族景颇族自治州	芒市	江东乡	533103	1(>25°)	林地	35.28	
226	5331030226	云南省	德宏傣族景颇族自治州	芒市	芒市镇	533103	1(>25°)	林地	9.36	
227	5331030227	云南省	德宏傣族景颇族自治州	芒市	江东乡	533103	1(>25°)	林地	52.64	
228	5331030228	云南省	德宏傣族景颇族自治州	芒市	江东乡	533103	1(>25°)	林地	7.82	
229	5331030229	云南省	德宏傣族景颇族自治州	芒市	轩岗乡	533103	1(>25°)	林地	344.58	
230	5331030230	云南省	德宏傣族景颇族自治州	芒市	芒市镇	533103	1(>25°)	林地	9.38	
231	5331030231	云南省	德宏傣族景颇族自治州	芒市	芒市镇	533103	1(>25°)	林地	14.54	
232	5331030232	云南省	德宏傣族景颇族自治州	芒市	江东乡	533103	1(>25°)	林地	35.37	
233	5331030233	云南省	德宏傣族景颇族自治州	芒市	芒市镇	533103	1(>25°)	林地	41.92	
234	5331030234	云南省	德宏傣族景颇族自治州	芒市	江东乡	533103	1(>25°)	林地	6.95	
235	5331030235	云南省	德宏傣族景颇族自治州	芒市	芒市镇	533103	1(>25°)	林地	9.18	
236	5331030236	云南省	德宏傣族景颇族自治州	芒市	芒市镇	533103	1(>25°)	林地	200.74	
237	5331030237	云南省	德宏傣族景颇族自治州	芒市	芒市镇	533103	1(>25°)	林地	9.95	
238	5331030238	云南省	德宏傣族景颇族自治州	芒市	芒市镇	533103	1(>25°)	林地	6.56	
239	5331030239	云南省	德宏傣族景颇族自治州	芒市	芒市镇	533103	1(>25°)	林地	6.95	

序号	图斑编号	省	州(市)	县	乡(镇)	县行政区划	坡度级别	土地利用类型	面积(hm ²)	备注
240	5331030240	云南省	德宏傣族景颇族自治州	芒市	芒市镇	533103	1(>25°)	林地	37.62	
241	5331030241	云南省	德宏傣族景颇族自治州	芒市	芒市镇	533103	1(>25°)	林地	21.41	
242	5331030242	云南省	德宏傣族景颇族自治州	芒市	芒市镇	533103	1(>25°)	林地	9.22	
243	5331030243	云南省	德宏傣族景颇族自治州	芒市	江东乡	533103	1(>25°)	林地	9.86	
244	5331030244	云南省	德宏傣族景颇族自治州	芒市	江东乡	533103	1(>25°)	林地	8.46	
245	5331030245	云南省	德宏傣族景颇族自治州	芒市	芒市镇	533103	1(>25°)	林地	15.95	
246	5331030246	云南省	德宏傣族景颇族自治州	芒市	芒市镇	533103	1(>25°)	林地	6.87	
247	5331030247	云南省	德宏傣族景颇族自治州	芒市	江东乡	533103	1(>25°)	林地	7.78	
248	5331030248	云南省	德宏傣族景颇族自治州	芒市	芒市镇	533103	1(>25°)	林地	9.92	
249	5331030249	云南省	德宏傣族景颇族自治州	芒市	江东乡	533103	1(>25°)	林地	6.53	
250	5331030250	云南省	德宏傣族景颇族自治州	芒市	江东乡	533103	1(>25°)	林地	15.64	
251	5331030251	云南省	德宏傣族景颇族自治州	芒市	芒市镇	533103	1(>25°)	林地	42.08	
252	5331030252	云南省	德宏傣族景颇族自治州	芒市	江东乡	533103	1(>25°)	林地	29.72	
253	5331030253	云南省	德宏傣族景颇族自治州	芒市	轩岗乡	533103	1(>25°)	林地	51.46	
254	5331030254	云南省	德宏傣族景颇族自治州	芒市	芒市镇	533103	1(>25°)	林地	7.19	
255	5331030255	云南省	德宏傣族景颇族自治州	芒市	江东乡	533103	1(>25°)	林地	13.11	
256	5331030256	云南省	德宏傣族景颇族自治州	芒市	芒市镇	533103	1(>25°)	林地	22.29	
257	5331030257	云南省	德宏傣族景颇族自治州	芒市	芒市镇	533103	1(>25°)	林地	27.55	
258	5331030258	云南省	德宏傣族景颇族自治州	芒市	江东乡	533103	1(>25°)	林地	9.12	
259	5331030259	云南省	德宏傣族景颇族自治州	芒市	芒市镇	533103	1(>25°)	林地	32.07	
260	5331030260	云南省	德宏傣族景颇族自治州	芒市	芒市镇	533103	1(>25°)	林地	6.96	
261	5331030261	云南省	德宏傣族景颇族自治州	芒市	芒市镇	533103	1(>25°)	林地	114.09	
262	5331030262	云南省	德宏傣族景颇族自治州	芒市	芒市镇	533103	1(>25°)	林地	6.74	
263	5331030263	云南省	德宏傣族景颇族自治州	芒市	芒市镇	533103	1(>25°)	林地	65.84	

序号	图斑编号	省	州(市)	县	乡(镇)	县行政区划	坡度级别	土地利用类型	面积(hm ²)	备注
264	5331030264	云南省	德宏傣族景颇族自治州	芒市	芒市镇	533103	1(>25°)	林地	73.73	
265	5331030265	云南省	德宏傣族景颇族自治州	芒市	芒市镇	533103	1(>25°)	林地	60.79	
266	5331030266	云南省	德宏傣族景颇族自治州	芒市	芒市镇	533103	1(>25°)	林地	27.40	
267	5331030267	云南省	德宏傣族景颇族自治州	芒市	江东乡	533103	1(>25°)	林地	6.46	
268	5331030268	云南省	德宏傣族景颇族自治州	芒市	轩岗乡	533103	1(>25°)	林地	66.11	
269	5331030269	云南省	德宏傣族景颇族自治州	芒市	芒市镇	533103	1(>25°)	林地	78.76	
270	5331030270	云南省	德宏傣族景颇族自治州	芒市	芒市镇	533103	1(>25°)	林地	32.19	
271	5331030271	云南省	德宏傣族景颇族自治州	芒市	江东乡	533103	1(>25°)	林地	10.14	
272	5331030272	云南省	德宏傣族景颇族自治州	芒市	芒市镇	533103	1(>25°)	林地	6.13	
273	5331030273	云南省	德宏傣族景颇族自治州	芒市	江东乡	533103	1(>25°)	林地	7.07	
274	5331030274	云南省	德宏傣族景颇族自治州	芒市	江东乡	533103	1(>25°)	林地	55.16	
275	5331030275	云南省	德宏傣族景颇族自治州	芒市	芒市镇	533103	1(>25°)	林地	11.89	
276	5331030276	云南省	德宏傣族景颇族自治州	芒市	轩岗乡	533103	1(>25°)	林地	89.22	
277	5331030277	云南省	德宏傣族景颇族自治州	芒市	江东乡	533103	1(>25°)	林地	10.30	
278	5331030278	云南省	德宏傣族景颇族自治州	芒市	芒市镇	533103	1(>25°)	林地	6.87	
279	5331030279	云南省	德宏傣族景颇族自治州	芒市	江东乡	533103	1(>25°)	林地	12.38	
280	5331030280	云南省	德宏傣族景颇族自治州	芒市	芒市镇	533103	1(>25°)	林地	13.59	
281	5331030281	云南省	德宏傣族景颇族自治州	芒市	芒市镇	533103	1(>25°)	林地	75.82	
282	5331030282	云南省	德宏傣族景颇族自治州	芒市	芒市镇	533103	1(>25°)	林地	5.69	
283	5331030283	云南省	德宏傣族景颇族自治州	芒市	芒市镇	533103	1(>25°)	林地	82.91	
284	5331030284	云南省	德宏傣族景颇族自治州	芒市	江东乡	533103	1(>25°)	林地	6.66	
285	5331030285	云南省	德宏傣族景颇族自治州	芒市	江东乡	533103	1(>25°)	林地	338.04	
286	5331030286	云南省	德宏傣族景颇族自治州	芒市	芒市镇	533103	1(>25°)	林地	13.76	
287	5331030287	云南省	德宏傣族景颇族自治州	芒市	芒市镇	533103	1(>25°)	林地	150.84	

序号	图斑编号	省	州(市)	县	乡(镇)	县行政区划	坡度级别	土地利用类型	面积(hm ²)	备注
288	5331030288	云南省	德宏傣族景颇族自治州	芒市	芒市镇	533103	1(>25°)	林地	9.33	
289	5331030289	云南省	德宏傣族景颇族自治州	芒市	江东乡	533103	1(>25°)	林地	10.62	
290	5331030290	云南省	德宏傣族景颇族自治州	芒市	江东乡	533103	1(>25°)	林地	9.51	
291	5331030291	云南省	德宏傣族景颇族自治州	芒市	江东乡	533103	1(>25°)	林地	6.56	
292	5331030292	云南省	德宏傣族景颇族自治州	芒市	芒市镇	533103	1(>25°)	林地	127.75	
293	5331030293	云南省	德宏傣族景颇族自治州	芒市	芒市镇	533103	1(>25°)	林地	36.54	
294	5331030294	云南省	德宏傣族景颇族自治州	芒市	芒市镇	533103	1(>25°)	林地	18.51	
295	5331030295	云南省	德宏傣族景颇族自治州	芒市	芒市镇	533103	1(>25°)	林地	8.06	
296	5331030296	云南省	德宏傣族景颇族自治州	芒市	江东乡	533103	1(>25°)	林地	7.50	
297	5331030297	云南省	德宏傣族景颇族自治州	芒市	芒市镇	533103	1(>25°)	林地	23.85	
298	5331030298	云南省	德宏傣族景颇族自治州	芒市	芒市镇	533103	1(>25°)	林地	15.45	
299	5331030299	云南省	德宏傣族景颇族自治州	芒市	芒市镇	533103	1(>25°)	林地	11.89	
300	5331030300	云南省	德宏傣族景颇族自治州	芒市	芒市镇	533103	1(>25°)	林地	30.63	
301	5331030301	云南省	德宏傣族景颇族自治州	芒市	江东乡	533103	1(>25°)	林地	10.08	
302	5331030302	云南省	德宏傣族景颇族自治州	芒市	江东乡	533103	1(>25°)	林地	7.71	
303	5331030303	云南省	德宏傣族景颇族自治州	芒市	芒市镇	533103	1(>25°)	林地	11.22	
304	5331030304	云南省	德宏傣族景颇族自治州	芒市	芒市镇	533103	1(>25°)	林地	108.97	
305	5331030305	云南省	德宏傣族景颇族自治州	芒市	江东乡	533103	1(>25°)	林地	316.16	
306	5331030306	云南省	德宏傣族景颇族自治州	芒市	江东乡	533103	1(>25°)	林地	10.11	
307	5331030307	云南省	德宏傣族景颇族自治州	芒市	芒市镇	533103	1(>25°)	林地	15.61	
308	5331030308	云南省	德宏傣族景颇族自治州	芒市	江东乡	533103	1(>25°)	林地	8.37	
309	5331030309	云南省	德宏傣族景颇族自治州	芒市	轩岗乡	533103	1(>25°)	林地	66.24	
310	5331030310	云南省	德宏傣族景颇族自治州	芒市	轩岗乡	533103	1(>25°)	林地	18.17	
311	5331030311	云南省	德宏傣族景颇族自治州	芒市	芒市镇	533103	1(>25°)	林地	8.07	

序号	图斑编号	省	州(市)	县	乡(镇)	县行政区划	坡度级别	土地利用类型	面积(hm ²)	备注
312	5331030312	云南省	德宏傣族景颇族自治州	芒市	江东乡	533103	1(>25°)	林地	7.63	
313	5331030313	云南省	德宏傣族景颇族自治州	芒市	芒市镇	533103	1(>25°)	林地	24.90	
314	5331030314	云南省	德宏傣族景颇族自治州	芒市	芒市镇	533103	1(>25°)	林地	46.49	
315	5331030315	云南省	德宏傣族景颇族自治州	芒市	江东乡	533103	1(>25°)	林地	8.15	
316	5331030316	云南省	德宏傣族景颇族自治州	芒市	芒市镇	533103	1(>25°)	林地	62.73	
317	5331030317	云南省	德宏傣族景颇族自治州	芒市	芒市镇	533103	1(>25°)	林地	6.88	
318	5331030318	云南省	德宏傣族景颇族自治州	芒市	芒市镇	533103	1(>25°)	林地	7.80	
319	5331030319	云南省	德宏傣族景颇族自治州	芒市	芒市镇	533103	1(>25°)	林地	12.95	
320	5331030320	云南省	德宏傣族景颇族自治州	芒市	芒市镇	533103	1(>25°)	林地	27.04	
321	5331030321	云南省	德宏傣族景颇族自治州	芒市	芒市镇	533103	1(>25°)	林地	16.36	
322	5331030322	云南省	德宏傣族景颇族自治州	芒市	江东乡	533103	1(>25°)	林地	11.36	
323	5331030323	云南省	德宏傣族景颇族自治州	芒市	芒市镇	533103	1(>25°)	林地	6.91	
324	5331030324	云南省	德宏傣族景颇族自治州	芒市	芒市镇	533103	1(>25°)	林地	8.21	
325	5331030325	云南省	德宏傣族景颇族自治州	芒市	芒市镇	533103	1(>25°)	林地	8.18	
326	5331030326	云南省	德宏傣族景颇族自治州	芒市	芒市镇	533103	1(>25°)	林地	23.04	
327	5331030327	云南省	德宏傣族景颇族自治州	芒市	江东乡	533103	1(>25°)	林地	7.89	
328	5331030328	云南省	德宏傣族景颇族自治州	芒市	轩岗乡	533103	1(>25°)	林地	7.24	
329	5331030329	云南省	德宏傣族景颇族自治州	芒市	芒市镇	533103	1(>25°)	林地	6.43	
330	5331030330	云南省	德宏傣族景颇族自治州	芒市	芒市镇	533103	1(>25°)	林地	41.18	
331	5331030331	云南省	德宏傣族景颇族自治州	芒市	芒市镇	533103	1(>25°)	林地	7.08	
332	5331030332	云南省	德宏傣族景颇族自治州	芒市	轩岗乡	533103	1(>25°)	林地	98.06	
333	5331030333	云南省	德宏傣族景颇族自治州	芒市	芒市镇	533103	1(>25°)	林地	31.86	
334	5331030334	云南省	德宏傣族景颇族自治州	芒市	江东乡	533103	1(>25°)	林地	15.85	
335	5331030335	云南省	德宏傣族景颇族自治州	芒市	江东乡	533103	1(>25°)	林地	9.35	

序号	图斑编号	省	州(市)	县	乡(镇)	县行政区划	坡度级别	土地利用类型	面积(hm ²)	备注
336	5331030336	云南省	德宏傣族景颇族自治州	芒市	江东乡	533103	1(>25°)	林地	9.01	
337	5331030337	云南省	德宏傣族景颇族自治州	芒市	芒市镇	533103	1(>25°)	林地	31.07	
338	5331030338	云南省	德宏傣族景颇族自治州	芒市	芒市镇	533103	1(>25°)	林地	111.97	
339	5331030339	云南省	德宏傣族景颇族自治州	芒市	轩岗乡	533103	1(>25°)	林地	6.77	
340	5331030340	云南省	德宏傣族景颇族自治州	芒市	芒市镇	533103	1(>25°)	林地	9.49	
341	5331030341	云南省	德宏傣族景颇族自治州	芒市	芒市镇	533103	1(>25°)	林地	63.24	
342	5331030342	云南省	德宏傣族景颇族自治州	芒市	江东乡	533103	1(>25°)	林地	216.72	
343	5331030343	云南省	德宏傣族景颇族自治州	芒市	芒市镇	533103	1(>25°)	林地	84.81	
344	5331030344	云南省	德宏傣族景颇族自治州	芒市	江东乡	533103	1(>25°)	林地	71.51	
345	5331030345	云南省	德宏傣族景颇族自治州	芒市	芒市镇	533103	1(>25°)	林地	8.29	
346	5331030346	云南省	德宏傣族景颇族自治州	芒市	江东乡	533103	1(>25°)	林地	30.61	
347	5331030347	云南省	德宏傣族景颇族自治州	芒市	芒市镇	533103	1(>25°)	林地	16.67	
348	5331030348	云南省	德宏傣族景颇族自治州	芒市	芒市镇	533103	1(>25°)	林地	87.90	
349	5331030349	云南省	德宏傣族景颇族自治州	芒市	芒市镇	533103	1(>25°)	林地	34.20	
350	5331030350	云南省	德宏傣族景颇族自治州	芒市	芒市镇	533103	1(>25°)	林地	31.07	
351	5331030351	云南省	德宏傣族景颇族自治州	芒市	芒市镇	533103	1(>25°)	林地	39.18	
352	5331030352	云南省	德宏傣族景颇族自治州	芒市	轩岗乡	533103	1(>25°)	林地	15.79	
353	5331030353	云南省	德宏傣族景颇族自治州	芒市	芒市镇	533103	1(>25°)	林地	8.63	
354	5331030354	云南省	德宏傣族景颇族自治州	芒市	轩岗乡	533103	1(>25°)	林地	95.50	
355	5331030355	云南省	德宏傣族景颇族自治州	芒市	江东乡	533103	1(>25°)	林地	65.87	
356	5331030356	云南省	德宏傣族景颇族自治州	芒市	芒市镇	533103	1(>25°)	林地	9.49	
357	5331030357	云南省	德宏傣族景颇族自治州	芒市	江东乡	533103	1(>25°)	林地	30.73	
358	5331030358	云南省	德宏傣族景颇族自治州	芒市	芒市镇	533103	1(>25°)	林地	25.80	
359	5331030359	云南省	德宏傣族景颇族自治州	芒市	芒市镇	533103	1(>25°)	林地	8.13	

序号	图斑编号	省	州(市)	县	乡(镇)	县行政区划	坡度级别	土地利用类型	面积(hm ²)	备注
360	5331030360	云南省	德宏傣族景颇族自治州	芒市	芒市镇	533103	1(>25°)	林地	31.67	
361	5331030361	云南省	德宏傣族景颇族自治州	芒市	芒市镇	533103	1(>25°)	林地	7.20	
362	5331030362	云南省	德宏傣族景颇族自治州	芒市	芒市镇	533103	1(>25°)	林地	6.49	
363	5331030363	云南省	德宏傣族景颇族自治州	芒市	芒市镇	533103	1(>25°)	林地	11.34	
364	5331030364	云南省	德宏傣族景颇族自治州	芒市	江东乡	533103	1(>25°)	林地	28.70	
365	5331030365	云南省	德宏傣族景颇族自治州	芒市	芒市镇	533103	1(>25°)	林地	11.93	
366	5331030366	云南省	德宏傣族景颇族自治州	芒市	轩岗乡	533103	1(>25°)	林地	26.97	
367	5331030367	云南省	德宏傣族景颇族自治州	芒市	轩岗乡	533103	1(>25°)	林地	22.54	
368	5331030368	云南省	德宏傣族景颇族自治州	芒市	轩岗乡	533103	1(>25°)	林地	10.41	
369	5331030369	云南省	德宏傣族景颇族自治州	芒市	芒市镇	533103	1(>25°)	林地	6.11	
370	5331030370	云南省	德宏傣族景颇族自治州	芒市	芒市镇	533103	1(>25°)	林地	75.98	
371	5331030371	云南省	德宏傣族景颇族自治州	芒市	芒市镇	533103	1(>25°)	林地	19.59	
372	5331030372	云南省	德宏傣族景颇族自治州	芒市	江东乡	533103	1(>25°)	林地	50.18	
373	5331030373	云南省	德宏傣族景颇族自治州	芒市	芒市镇	533103	1(>25°)	林地	10.56	
374	5331030374	云南省	德宏傣族景颇族自治州	芒市	芒市镇	533103	1(>25°)	林地	26.26	
375	5331030375	云南省	德宏傣族景颇族自治州	芒市	芒市镇	533103	1(>25°)	林地	8.16	
376	5331030376	云南省	德宏傣族景颇族自治州	芒市	芒市镇	533103	1(>25°)	林地	8.66	
377	5331030377	云南省	德宏傣族景颇族自治州	芒市	江东乡	533103	1(>25°)	林地	25.05	
378	5331030378	云南省	德宏傣族景颇族自治州	芒市	江东乡	533103	1(>25°)	林地	6.97	
379	5331030379	云南省	德宏傣族景颇族自治州	芒市	芒市镇	533103	1(>25°)	林地	40.03	
380	5331030380	云南省	德宏傣族景颇族自治州	芒市	轩岗乡	533103	1(>25°)	林地	217.55	
381	5331030381	云南省	德宏傣族景颇族自治州	芒市	芒市镇	533103	1(>25°)	林地	12.55	
382	5331030382	云南省	德宏傣族景颇族自治州	芒市	芒市镇	533103	1(>25°)	林地	63.51	
383	5331030383	云南省	德宏傣族景颇族自治州	芒市	江东乡	533103	1(>25°)	林地	82.97	

序号	图斑编号	省	州(市)	县	乡(镇)	县行政区划	坡度级别	土地利用类型	面积(hm ²)	备注
384	5331030384	云南省	德宏傣族景颇族自治州	芒市	芒市镇	533103	1(>25°)	林地	11.12	
385	5331030385	云南省	德宏傣族景颇族自治州	芒市	轩岗乡	533103	1(>25°)	林地	19.31	
386	5331030386	云南省	德宏傣族景颇族自治州	芒市	江东乡	533103	1(>25°)	林地	12.89	
387	5331030387	云南省	德宏傣族景颇族自治州	芒市	轩岗乡	533103	1(>25°)	林地	9.53	
388	5331030388	云南省	德宏傣族景颇族自治州	芒市	芒市镇	533103	1(>25°)	林地	126.15	
389	5331030389	云南省	德宏傣族景颇族自治州	芒市	芒市镇	533103	1(>25°)	林地	133.31	
390	5331030390	云南省	德宏傣族景颇族自治州	芒市	江东乡	533103	1(>25°)	林地	6.53	
391	5331030391	云南省	德宏傣族景颇族自治州	芒市	芒市镇	533103	1(>25°)	林地	8.33	
392	5331030392	云南省	德宏傣族景颇族自治州	芒市	轩岗乡	533103	1(>25°)	林地	374.28	
393	5331030393	云南省	德宏傣族景颇族自治州	芒市	芒市镇	533103	1(>25°)	林地	10.68	
394	5331030394	云南省	德宏傣族景颇族自治州	芒市	轩岗乡	533103	1(>25°)	林地	21.88	
395	5331030395	云南省	德宏傣族景颇族自治州	芒市	江东乡	533103	1(>25°)	林地	24.56	
396	5331030396	云南省	德宏傣族景颇族自治州	芒市	轩岗乡	533103	1(>25°)	林地	9.93	
397	5331030397	云南省	德宏傣族景颇族自治州	芒市	江东乡	533103	1(>25°)	林地	7.71	
398	5331030398	云南省	德宏傣族景颇族自治州	芒市	江东乡	533103	1(>25°)	林地	105.18	
399	5331030399	云南省	德宏傣族景颇族自治州	芒市	芒市镇	533103	1(>25°)	林地	9.33	
400	5331030400	云南省	德宏傣族景颇族自治州	芒市	江东乡	533103	1(>25°)	林地	55.82	
401	5331030401	云南省	德宏傣族景颇族自治州	芒市	芒市镇	533103	1(>25°)	林地	6.21	
402	5331030402	云南省	德宏傣族景颇族自治州	芒市	江东乡	533103	1(>25°)	林地	13.54	
403	5331030403	云南省	德宏傣族景颇族自治州	芒市	轩岗乡	533103	1(>25°)	林地	26.24	
404	5331030404	云南省	德宏傣族景颇族自治州	芒市	芒市镇	533103	1(>25°)	林地	24.35	
405	5331030405	云南省	德宏傣族景颇族自治州	芒市	芒市镇	533103	1(>25°)	林地	18.96	
406	5331030406	云南省	德宏傣族景颇族自治州	芒市	芒市镇	533103	1(>25°)	林地	7.22	
407	5331030407	云南省	德宏傣族景颇族自治州	芒市	芒市镇	533103	1(>25°)	林地	6.45	

序号	图斑编号	省	州(市)	县	乡(镇)	县行政区划	坡度级别	土地利用类型	面积(hm ²)	备注
408	5331030408	云南省	德宏傣族景颇族自治州	芒市	芒市镇	533103	1(>25°)	林地	13.27	
409	5331030409	云南省	德宏傣族景颇族自治州	芒市	芒市镇	533103	1(>25°)	林地	27.78	
410	5331030410	云南省	德宏傣族景颇族自治州	芒市	风平镇	533103	1(>25°)	林地	27.64	
411	5331030411	云南省	德宏傣族景颇族自治州	芒市	芒市镇	533103	1(>25°)	林地	8.12	
412	5331030412	云南省	德宏傣族景颇族自治州	芒市	轩岗乡	533103	1(>25°)	林地	6.47	
413	5331030413	云南省	德宏傣族景颇族自治州	芒市	芒市镇	533103	1(>25°)	林地	26.17	
414	5331030414	云南省	德宏傣族景颇族自治州	芒市	芒市镇	533103	1(>25°)	林地	11.07	
415	5331030415	云南省	德宏傣族景颇族自治州	芒市	芒市镇	533103	1(>25°)	林地	247.07	
416	5331030416	云南省	德宏傣族景颇族自治州	芒市	芒市镇	533103	1(>25°)	林地	6.84	
417	5331030417	云南省	德宏傣族景颇族自治州	芒市	芒市镇	533103	1(>25°)	林地	7.22	
418	5331030418	云南省	德宏傣族景颇族自治州	芒市	芒市镇	533103	1(>25°)	林地	6.77	
419	5331030419	云南省	德宏傣族景颇族自治州	芒市	芒市镇	533103	1(>25°)	林地	8.05	
420	5331030420	云南省	德宏傣族景颇族自治州	芒市	芒市镇	533103	1(>25°)	林地	12.20	
421	5331030421	云南省	德宏傣族景颇族自治州	芒市	芒市镇	533103	1(>25°)	林地	11.98	
422	5331030422	云南省	德宏傣族景颇族自治州	芒市	芒市镇	533103	1(>25°)	林地	577.64	
423	5331030423	云南省	德宏傣族景颇族自治州	芒市	江东乡	533103	1(>25°)	林地	113.93	
424	5331030424	云南省	德宏傣族景颇族自治州	芒市	芒市镇	533103	1(>25°)	林地	10.86	
425	5331030425	云南省	德宏傣族景颇族自治州	芒市	芒市镇	533103	1(>25°)	林地	36.43	
426	5331030426	云南省	德宏傣族景颇族自治州	芒市	芒市镇	533103	1(>25°)	林地	8.65	
427	5331030427	云南省	德宏傣族景颇族自治州	芒市	芒市镇	533103	1(>25°)	林地	10.97	
428	5331030428	云南省	德宏傣族景颇族自治州	芒市	芒市镇	533103	1(>25°)	林地	35.78	
429	5331030429	云南省	德宏傣族景颇族自治州	芒市	轩岗乡	533103	1(>25°)	林地	12.33	
430	5331030430	云南省	德宏傣族景颇族自治州	芒市	江东乡	533103	1(>25°)	林地	32.07	
431	5331030431	云南省	德宏傣族景颇族自治州	芒市	轩岗乡	533103	1(>25°)	林地	7.30	

序号	图斑编号	省	州(市)	县	乡(镇)	县行政区划	坡度级别	土地利用类型	面积(hm ²)	备注
432	5331030432	云南省	德宏傣族景颇族自治州	芒市	江东乡	533103	1(>25°)	林地	21.25	
433	5331030433	云南省	德宏傣族景颇族自治州	芒市	五岔路乡	533103	1(>25°)	林地	5.92	
434	5331030434	云南省	德宏傣族景颇族自治州	芒市	芒市镇	533103	1(>25°)	林地	14.32	
435	5331030435	云南省	德宏傣族景颇族自治州	芒市	芒市镇	533103	1(>25°)	林地	18.38	
436	5331030436	云南省	德宏傣族景颇族自治州	芒市	芒市镇	533103	1(>25°)	林地	6.81	
437	5331030437	云南省	德宏傣族景颇族自治州	芒市	芒市镇	533103	1(>25°)	林地	6.23	
438	5331030438	云南省	德宏傣族景颇族自治州	芒市	芒市镇	533103	1(>25°)	林地	14.64	
439	5331030439	云南省	德宏傣族景颇族自治州	芒市	芒市镇	533103	1(>25°)	林地	9.06	
440	5331030440	云南省	德宏傣族景颇族自治州	芒市	江东乡	533103	1(>25°)	林地	56.46	
441	5331030441	云南省	德宏傣族景颇族自治州	芒市	芒市镇	533103	1(>25°)	林地	43.73	
442	5331030442	云南省	德宏傣族景颇族自治州	芒市	芒市镇	533103	1(>25°)	林地	39.35	
443	5331030443	云南省	德宏傣族景颇族自治州	芒市	江东乡	533103	1(>25°)	林地	15.55	
444	5331030444	云南省	德宏傣族景颇族自治州	芒市	五岔路乡	533103	1(>25°)	林地	54.84	
445	5331030445	云南省	德宏傣族景颇族自治州	芒市	芒市镇	533103	1(>25°)	林地	13.17	
446	5331030446	云南省	德宏傣族景颇族自治州	芒市	芒市镇	533103	1(>25°)	林地	25.86	
447	5331030447	云南省	德宏傣族景颇族自治州	芒市	芒市镇	533103	1(>25°)	林地	6.19	
448	5331030448	云南省	德宏傣族景颇族自治州	芒市	芒市镇	533103	1(>25°)	林地	6.44	
449	5331030449	云南省	德宏傣族景颇族自治州	芒市	江东乡	533103	1(>25°)	林地	8.08	
450	5331030450	云南省	德宏傣族景颇族自治州	芒市	芒市镇	533103	1(>25°)	林地	13.05	
451	5331030451	云南省	德宏傣族景颇族自治州	芒市	芒市镇	533103	1(>25°)	林地	22.74	
452	5331030452	云南省	德宏傣族景颇族自治州	芒市	风平镇	533103	1(>25°)	林地	10.75	
453	5331030453	云南省	德宏傣族景颇族自治州	芒市	江东乡	533103	1(>25°)	林地	8.62	
454	5331030454	云南省	德宏傣族景颇族自治州	芒市	轩岗乡	533103	1(>25°)	林地	27.74	
455	5331030455	云南省	德宏傣族景颇族自治州	芒市	五岔路乡	533103	1(>25°)	林地	49.80	

序号	图斑编号	省	州(市)	县	乡(镇)	县行政区划	坡度级别	土地利用类型	面积(hm ²)	备注
456	5331030456	云南省	德宏傣族景颇族自治州	芒市	芒市镇	533103	1(>25°)	林地	31.96	
457	5331030457	云南省	德宏傣族景颇族自治州	芒市	芒市镇	533103	1(>25°)	林地	12.51	
458	5331030458	云南省	德宏傣族景颇族自治州	芒市	江东乡	533103	1(>25°)	林地	7.95	
459	5331030459	云南省	德宏傣族景颇族自治州	芒市	轩岗乡	533103	1(>25°)	林地	6.66	
460	5331030460	云南省	德宏傣族景颇族自治州	芒市	江东乡	533103	1(>25°)	林地	77.28	
461	5331030461	云南省	德宏傣族景颇族自治州	芒市	五岔路乡	533103	1(>25°)	林地	15.63	
462	5331030462	云南省	德宏傣族景颇族自治州	芒市	五岔路乡	533103	1(>25°)	林地	8.66	
463	5331030463	云南省	德宏傣族景颇族自治州	芒市	江东乡	533103	1(>25°)	林地	44.46	
464	5331030464	云南省	德宏傣族景颇族自治州	芒市	五岔路乡	533103	1(>25°)	林地	52.96	
465	5331030465	云南省	德宏傣族景颇族自治州	芒市	芒市镇	533103	1(>25°)	林地	41.49	
466	5331030466	云南省	德宏傣族景颇族自治州	芒市	轩岗乡	533103	1(>25°)	林地	41.80	
467	5331030467	云南省	德宏傣族景颇族自治州	芒市	芒市镇	533103	1(>25°)	林地	108.06	
468	5331030468	云南省	德宏傣族景颇族自治州	芒市	轩岗乡	533103	1(>25°)	林地	10.38	
469	5331030469	云南省	德宏傣族景颇族自治州	芒市	江东乡	533103	1(>25°)	林地	90.06	
470	5331030470	云南省	德宏傣族景颇族自治州	芒市	五岔路乡	533103	1(>25°)	林地	197.02	
471	5331030471	云南省	德宏傣族景颇族自治州	芒市	江东乡	533103	1(>25°)	林地	46.78	
472	5331030472	云南省	德宏傣族景颇族自治州	芒市	轩岗乡	533103	1(>25°)	林地	8.37	
473	5331030473	云南省	德宏傣族景颇族自治州	芒市	芒市镇	533103	1(>25°)	林地	8.13	
474	5331030474	云南省	德宏傣族景颇族自治州	芒市	轩岗乡	533103	1(>25°)	林地	64.49	
475	5331030475	云南省	德宏傣族景颇族自治州	芒市	芒市镇	533103	1(>25°)	林地	17.93	
476	5331030475	云南省	德宏傣族景颇族自治州	芒市	芒市镇	533103	1(>25°)	林地	13.85	
477	5331030476	云南省	德宏傣族景颇族自治州	芒市	风平镇	533103	1(>25°)	林地	9.63	
478	5331030477	云南省	德宏傣族景颇族自治州	芒市	芒市镇	533103	1(>25°)	林地	6.25	
479	5331030478	云南省	德宏傣族景颇族自治州	芒市	芒市镇	533103	1(>25°)	林地	6.94	

序号	图斑编号	省	州(市)	县	乡(镇)	县行政区划	坡度级别	土地利用类型	面积(hm ²)	备注
480	5331030479	云南省	德宏傣族景颇族自治州	芒市	芒市镇	533103	1(>25°)	林地	30.77	
481	5331030480	云南省	德宏傣族景颇族自治州	芒市	轩岗乡	533103	1(>25°)	林地	10.64	
482	5331030480	云南省	德宏傣族景颇族自治州	芒市	轩岗乡	533103	1(>25°)	林地	12.31	
483	5331030481	云南省	德宏傣族景颇族自治州	芒市	轩岗乡	533103	1(>25°)	林地	7.14	
484	5331030482	云南省	德宏傣族景颇族自治州	芒市	芒市镇	533103	1(>25°)	林地	21.81	
485	5331030483	云南省	德宏傣族景颇族自治州	芒市	五岔路乡	533103	1(>25°)	林地	30.98	
486	5331030484	云南省	德宏傣族景颇族自治州	芒市	芒市镇	533103	1(>25°)	林地	21.57	
487	5331030485	云南省	德宏傣族景颇族自治州	芒市	五岔路乡	533103	1(>25°)	林地	7.60	
488	5331030486	云南省	德宏傣族景颇族自治州	芒市	芒市镇	533103	1(>25°)	林地	30.94	
489	5331030487	云南省	德宏傣族景颇族自治州	芒市	轩岗乡	533103	1(>25°)	林地	22.44	
490	5331030488	云南省	德宏傣族景颇族自治州	芒市	轩岗乡	533103	1(>25°)	林地	20.98	
491	5331030489	云南省	德宏傣族景颇族自治州	芒市	芒市镇	533103	1(>25°)	林地	15.17	
492	5331030490	云南省	德宏傣族景颇族自治州	芒市	轩岗乡	533103	1(>25°)	林地	17.74	
493	5331030491	云南省	德宏傣族景颇族自治州	芒市	芒市镇	533103	1(>25°)	林地	72.24	
494	5331030492	云南省	德宏傣族景颇族自治州	芒市	五岔路乡	533103	1(>25°)	林地	7.55	
495	5331030493	云南省	德宏傣族景颇族自治州	芒市	轩岗乡	533103	1(>25°)	林地	25.63	
496	5331030494	云南省	德宏傣族景颇族自治州	芒市	五岔路乡	533103	1(>25°)	林地	34.14	
497	5331030495	云南省	德宏傣族景颇族自治州	芒市	芒市镇	533103	1(>25°)	林地	17.28	
498	5331030496	云南省	德宏傣族景颇族自治州	芒市	芒市镇	533103	1(>25°)	林地	8.12	
499	5331030497	云南省	德宏傣族景颇族自治州	芒市	芒市镇	533103	1(>25°)	林地	7.60	
500	5331030498	云南省	德宏傣族景颇族自治州	芒市	风平镇	533103	1(>25°)	林地	11.18	
501	5331030499	云南省	德宏傣族景颇族自治州	芒市	五岔路乡	533103	1(>25°)	林地	63.22	
502	5331030500	云南省	德宏傣族景颇族自治州	芒市	五岔路乡	533103	1(>25°)	林地	12.13	
503	5331030501	云南省	德宏傣族景颇族自治州	芒市	轩岗乡	533103	1(>25°)	林地	7.28	

序号	图斑编号	省	州(市)	县	乡(镇)	县行政区划	坡度级别	土地利用类型	面积(hm ²)	备注
504	5331030502	云南省	德宏傣族景颇族自治州	芒市	轩岗乡	533103	1(>25°)	林地	18.82	
505	5331030503	云南省	德宏傣族景颇族自治州	芒市	风平镇	533103	1(>25°)	林地	28.02	
506	5331030504	云南省	德宏傣族景颇族自治州	芒市	芒市镇	533103	1(>25°)	林地	289.78	
507	5331030505	云南省	德宏傣族景颇族自治州	芒市	轩岗乡	533103	1(>25°)	林地	6.79	
508	5331030506	云南省	德宏傣族景颇族自治州	芒市	轩岗乡	533103	1(>25°)	林地	22.92	
509	5331030507	云南省	德宏傣族景颇族自治州	芒市	芒市镇	533103	1(>25°)	林地	552.32	
510	5331030508	云南省	德宏傣族景颇族自治州	芒市	轩岗乡	533103	1(>25°)	林地	8.75	
511	5331030509	云南省	德宏傣族景颇族自治州	芒市	芒市镇	533103	1(>25°)	林地	6.55	
512	5331030510	云南省	德宏傣族景颇族自治州	芒市	芒市镇	533103	1(>25°)	林地	7.20	
513	5331030511	云南省	德宏傣族景颇族自治州	芒市	轩岗乡	533103	1(>25°)	林地	13.35	
514	5331030512	云南省	德宏傣族景颇族自治州	芒市	五岔路乡	533103	1(>25°)	林地	10.07	
515	5331030513	云南省	德宏傣族景颇族自治州	芒市	风平镇	533103	1(>25°)	林地	33.89	
516	5331030514	云南省	德宏傣族景颇族自治州	芒市	风平镇	533103	1(>25°)	林地	7.31	
517	5331030515	云南省	德宏傣族景颇族自治州	芒市	轩岗乡	533103	1(>25°)	林地	6.05	
518	5331030516	云南省	德宏傣族景颇族自治州	芒市	五岔路乡	533103	1(>25°)	林地	24.49	
519	5331030517	云南省	德宏傣族景颇族自治州	芒市	五岔路乡	533103	1(>25°)	林地	103.74	
520	5331030518	云南省	德宏傣族景颇族自治州	芒市	轩岗乡	533103	1(>25°)	林地	15.07	
521	5331030519	云南省	德宏傣族景颇族自治州	芒市	五岔路乡	533103	1(>25°)	林地	14.95	
522	5331030520	云南省	德宏傣族景颇族自治州	芒市	轩岗乡	533103	1(>25°)	林地	9.15	
523	5331030521	云南省	德宏傣族景颇族自治州	芒市	轩岗乡	533103	1(>25°)	林地	9.88	
524	5331030522	云南省	德宏傣族景颇族自治州	芒市	芒市镇	533103	1(>25°)	林地	6.76	
525	5331030523	云南省	德宏傣族景颇族自治州	芒市	轩岗乡	533103	1(>25°)	林地	26.23	
526	5331030524	云南省	德宏傣族景颇族自治州	芒市	轩岗乡	533103	1(>25°)	林地	7.95	
527	5331030525	云南省	德宏傣族景颇族自治州	芒市	芒市镇	533103	1(>25°)	林地	12.41	

序号	图斑编号	省	州(市)	县	乡(镇)	县行政区划	坡度级别	土地利用类型	面积(hm ²)	备注
528	5331030526	云南省	德宏傣族景颇族自治州	芒市	轩岗乡	533103	1(>25°)	林地	14.73	
529	5331030527	云南省	德宏傣族景颇族自治州	芒市	五岔路乡	533103	1(>25°)	林地	7.92	
530	5331030528	云南省	德宏傣族景颇族自治州	芒市	五岔路乡	533103	1(>25°)	林地	12.90	
531	5331030529	云南省	德宏傣族景颇族自治州	芒市	轩岗乡	533103	1(>25°)	林地	9.63	
532	5331030530	云南省	德宏傣族景颇族自治州	芒市	轩岗乡	533103	1(>25°)	林地	8.06	
533	5331030531	云南省	德宏傣族景颇族自治州	芒市	轩岗乡	533103	1(>25°)	林地	11.89	
534	5331030532	云南省	德宏傣族景颇族自治州	芒市	轩岗乡	533103	1(>25°)	林地	10.92	
535	5331030533	云南省	德宏傣族景颇族自治州	芒市	轩岗乡	533103	1(>25°)	林地	8.98	
536	5331030534	云南省	德宏傣族景颇族自治州	芒市	轩岗乡	533103	1(>25°)	林地	10.72	
537	5331030535	云南省	德宏傣族景颇族自治州	芒市	芒市镇	533103	1(>25°)	林地	7.09	
538	5331030536	云南省	德宏傣族景颇族自治州	芒市	芒市镇	533103	1(>25°)	林地	13.28	
539	5331030537	云南省	德宏傣族景颇族自治州	芒市	轩岗乡	533103	1(>25°)	林地	43.79	
540	5331030538	云南省	德宏傣族景颇族自治州	芒市	五岔路乡	533103	1(>25°)	林地	17.92	
541	5331030539	云南省	德宏傣族景颇族自治州	芒市	五岔路乡	533103	1(>25°)	林地	18.56	
542	5331030540	云南省	德宏傣族景颇族自治州	芒市	芒市镇	533103	1(>25°)	林地	6.31	
543	5331030541	云南省	德宏傣族景颇族自治州	芒市	五岔路乡	533103	1(>25°)	林地	19.37	
544	5331030542	云南省	德宏傣族景颇族自治州	芒市	五岔路乡	533103	1(>25°)	林地	14.28	
545	5331030543	云南省	德宏傣族景颇族自治州	芒市	轩岗乡	533103	1(>25°)	林地	7.16	
546	5331030544	云南省	德宏傣族景颇族自治州	芒市	芒市镇	533103	1(>25°)	林地	17.04	
547	5331030545	云南省	德宏傣族景颇族自治州	芒市	芒市镇	533103	1(>25°)	林地	5.85	
548	5331030546	云南省	德宏傣族景颇族自治州	芒市	芒市镇	533103	1(>25°)	林地	8.75	
549	5331030547	云南省	德宏傣族景颇族自治州	芒市	芒市镇	533103	1(>25°)	林地	24.86	
550	5331030548	云南省	德宏傣族景颇族自治州	芒市	五岔路乡	533103	1(>25°)	林地	20.35	
551	5331030549	云南省	德宏傣族景颇族自治州	芒市	五岔路乡	533103	1(>25°)	林地	6.78	

序号	图斑编号	省	州(市)	县	乡(镇)	县行政区划	坡度级别	土地利用类型	面积(hm ²)	备注
552	5331030550	云南省	德宏傣族景颇族自治州	芒市	轩岗乡	533103	1(>25°)	林地	5.40	
553	5331030551	云南省	德宏傣族景颇族自治州	芒市	五岔路乡	533103	1(>25°)	林地	36.22	
554	5331030552	云南省	德宏傣族景颇族自治州	芒市	芒市镇	533103	1(>25°)	林地	99.92	
555	5331030553	云南省	德宏傣族景颇族自治州	芒市	芒市镇	533103	1(>25°)	林地	7.19	
556	5331030554	云南省	德宏傣族景颇族自治州	芒市	五岔路乡	533103	1(>25°)	林地	105.79	
557	5331030556	云南省	德宏傣族景颇族自治州	芒市	芒市镇	533103	1(>25°)	林地	16.34	
558	5331030557	云南省	德宏傣族景颇族自治州	芒市	五岔路乡	533103	1(>25°)	林地	11.28	
559	5331030558	云南省	德宏傣族景颇族自治州	芒市	五岔路乡	533103	1(>25°)	林地	17.56	
560	5331030559	云南省	德宏傣族景颇族自治州	芒市	芒市镇	533103	1(>25°)	林地	16.34	
561	5331030560	云南省	德宏傣族景颇族自治州	芒市	芒市镇	533103	1(>25°)	林地	1532.86	
562	5331030561	云南省	德宏傣族景颇族自治州	芒市	五岔路乡	533103	1(>25°)	林地	7.93	
563	5331030562	云南省	德宏傣族景颇族自治州	芒市	轩岗乡	533103	1(>25°)	林地	9.76	
564	5331030563	云南省	德宏傣族景颇族自治州	芒市	芒市镇	533103	1(>25°)	林地	6.04	
565	5331030564	云南省	德宏傣族景颇族自治州	芒市	芒市镇	533103	1(>25°)	林地	13.82	
566	5331030565	云南省	德宏傣族景颇族自治州	芒市	五岔路乡	533103	1(>25°)	林地	11.79	
567	5331030566	云南省	德宏傣族景颇族自治州	芒市	芒市镇	533103	1(>25°)	林地	80.39	
568	5331030567	云南省	德宏傣族景颇族自治州	芒市	五岔路乡	533103	1(>25°)	林地	22.04	
569	5331030568	云南省	德宏傣族景颇族自治州	芒市	五岔路乡	533103	1(>25°)	林地	11.22	
570	5331030569	云南省	德宏傣族景颇族自治州	芒市	五岔路乡	533103	1(>25°)	林地	53.85	
571	5331030570	云南省	德宏傣族景颇族自治州	芒市	五岔路乡	533103	1(>25°)	林地	22.21	
572	5331030571	云南省	德宏傣族景颇族自治州	芒市	五岔路乡	533103	1(>25°)	林地	47.96	
573	5331030572	云南省	德宏傣族景颇族自治州	芒市	五岔路乡	533103	1(>25°)	林地	18.86	
574	5331030573	云南省	德宏傣族景颇族自治州	芒市	五岔路乡	533103	1(>25°)	林地	82.78	
575	5331030574	云南省	德宏傣族景颇族自治州	芒市	五岔路乡	533103	1(>25°)	林地	35.56	

序号	图斑编号	省	州(市)	县	乡(镇)	县行政区划	坡度级别	土地利用类型	面积(hm ²)	备注
576	5331030575	云南省	德宏傣族景颇族自治州	芒市	芒市镇	533103	1(>25°)	林地	12.54	
577	5331030576	云南省	德宏傣族景颇族自治州	芒市	五岔路乡	533103	1(>25°)	林地	9.99	
578	5331030577	云南省	德宏傣族景颇族自治州	芒市	五岔路乡	533103	1(>25°)	林地	23.86	
579	5331030578	云南省	德宏傣族景颇族自治州	芒市	五岔路乡	533103	1(>25°)	林地	12.04	
580	5331030579	云南省	德宏傣族景颇族自治州	芒市	五岔路乡	533103	1(>25°)	林地	12.79	
581	5331030580	云南省	德宏傣族景颇族自治州	芒市	五岔路乡	533103	1(>25°)	林地	18.42	
582	5331030581	云南省	德宏傣族景颇族自治州	芒市	五岔路乡	533103	1(>25°)	林地	210.51	
583	5331030582	云南省	德宏傣族景颇族自治州	芒市	五岔路乡	533103	1(>25°)	林地	10.44	
584	5331030583	云南省	德宏傣族景颇族自治州	芒市	芒市镇	533103	1(>25°)	林地	73.57	
585	5331030584	云南省	德宏傣族景颇族自治州	芒市	五岔路乡	533103	1(>25°)	林地	6.99	
586	5331030585	云南省	德宏傣族景颇族自治州	芒市	五岔路乡	533103	1(>25°)	林地	7.04	
587	5331030586	云南省	德宏傣族景颇族自治州	芒市	五岔路乡	533103	1(>25°)	林地	50.25	
588	5331030587	云南省	德宏傣族景颇族自治州	芒市	风平镇	533103	1(>25°)	林地	63.05	
589	5331030588	云南省	德宏傣族景颇族自治州	芒市	风平镇	533103	1(>25°)	林地	9.77	
590	5331030589	云南省	德宏傣族景颇族自治州	芒市	芒市镇	533103	1(>25°)	林地	25.98	
591	5331030590	云南省	德宏傣族景颇族自治州	芒市	五岔路乡	533103	1(>25°)	林地	15.02	
592	5331030591	云南省	德宏傣族景颇族自治州	芒市	五岔路乡	533103	1(>25°)	林地	8.95	
593	5331030592	云南省	德宏傣族景颇族自治州	芒市	五岔路乡	533103	1(>25°)	林地	12.76	
594	5331030593	云南省	德宏傣族景颇族自治州	芒市	风平镇	533103	1(>25°)	林地	16.82	
595	5331030594	云南省	德宏傣族景颇族自治州	芒市	五岔路乡	533103	1(>25°)	林地	5.89	
596	5331030595	云南省	德宏傣族景颇族自治州	芒市	五岔路乡	533103	1(>25°)	林地	36.75	
597	5331030596	云南省	德宏傣族景颇族自治州	芒市	风平镇	533103	1(>25°)	林地	6.66	
598	5331030597	云南省	德宏傣族景颇族自治州	芒市	芒市镇	533103	1(>25°)	林地	178.56	
599	5331030598	云南省	德宏傣族景颇族自治州	芒市	芒市镇	533103	1(>25°)	林地	195.66	

序号	图斑编号	省	州(市)	县	乡(镇)	县行政区划	坡度级别	土地利用类型	面积(hm ²)	备注
600	5331030599	云南省	德宏傣族景颇族自治州	芒市	芒市镇	533103	1(>25°)	林地	9.46	
601	5331030600	云南省	德宏傣族景颇族自治州	芒市	五岔路乡	533103	1(>25°)	林地	5.98	
602	5331030601	云南省	德宏傣族景颇族自治州	芒市	芒市镇	533103	1(>25°)	林地	6.16	
603	5331030602	云南省	德宏傣族景颇族自治州	芒市	风平镇	533103	1(>25°)	林地	61.88	
604	5331030603	云南省	德宏傣族景颇族自治州	芒市	风平镇	533103	1(>25°)	林地	14.71	
605	5331030604	云南省	德宏傣族景颇族自治州	芒市	五岔路乡	533103	1(>25°)	林地	10.23	
606	5331030605	云南省	德宏傣族景颇族自治州	芒市	芒市镇	533103	1(>25°)	林地	27.02	
607	5331030606	云南省	德宏傣族景颇族自治州	芒市	风平镇	533103	1(>25°)	林地	11.53	
608	5331030607	云南省	德宏傣族景颇族自治州	芒市	五岔路乡	533103	1(>25°)	林地	60.66	
609	5331030608	云南省	德宏傣族景颇族自治州	芒市	五岔路乡	533103	1(>25°)	林地	9.33	
610	5331030609	云南省	德宏傣族景颇族自治州	芒市	五岔路乡	533103	1(>25°)	林地	28.51	
611	5331030610	云南省	德宏傣族景颇族自治州	芒市	芒市镇	533103	1(>25°)	林地	11.77	
612	5331030611	云南省	德宏傣族景颇族自治州	芒市	芒市镇	533103	1(>25°)	林地	120.84	
613	5331030612	云南省	德宏傣族景颇族自治州	芒市	芒市镇	533103	1(>25°)	林地	124.35	
614	5331030613	云南省	德宏傣族景颇族自治州	芒市	五岔路乡	533103	1(>25°)	林地	23.83	
615	5331030614	云南省	德宏傣族景颇族自治州	芒市	五岔路乡	533103	1(>25°)	林地	6.79	
616	5331030615	云南省	德宏傣族景颇族自治州	芒市	五岔路乡	533103	1(>25°)	林地	10.21	
617	5331030616	云南省	德宏傣族景颇族自治州	芒市	五岔路乡	533103	1(>25°)	林地	30.16	
618	5331030617	云南省	德宏傣族景颇族自治州	芒市	五岔路乡	533103	1(>25°)	林地	71.95	
619	5331030618	云南省	德宏傣族景颇族自治州	芒市	风平镇	533103	1(>25°)	林地	12.05	
620	5331030619	云南省	德宏傣族景颇族自治州	芒市	芒市镇	533103	1(>25°)	林地	5.93	
621	5331030620	云南省	德宏傣族景颇族自治州	芒市	五岔路乡	533103	1(>25°)	林地	62.62	
622	5331030621	云南省	德宏傣族景颇族自治州	芒市	芒市镇	533103	1(>25°)	林地	34.20	
623	5331030622	云南省	德宏傣族景颇族自治州	芒市	风平镇	533103	1(>25°)	林地	11.19	

序号	图斑编号	省	州(市)	县	乡(镇)	县行政区划	坡度级别	土地利用类型	面积(hm ²)	备注
624	5331030623	云南省	德宏傣族景颇族自治州	芒市	五岔路乡	533103	1(>25°)	林地	8.72	
625	5331030624	云南省	德宏傣族景颇族自治州	芒市	芒市镇	533103	1(>25°)	林地	92.45	
626	5331030625	云南省	德宏傣族景颇族自治州	芒市	芒市镇	533103	1(>25°)	林地	29.94	
627	5331030626	云南省	德宏傣族景颇族自治州	芒市	五岔路乡	533103	1(>25°)	林地	56.56	
628	5331030627	云南省	德宏傣族景颇族自治州	芒市	五岔路乡	533103	1(>25°)	林地	7.07	
629	5331030628	云南省	德宏傣族景颇族自治州	芒市	芒市镇	533103	1(>25°)	林地	9.20	
630	5331030629	云南省	德宏傣族景颇族自治州	芒市	五岔路乡	533103	1(>25°)	林地	7.05	
631	5331030630	云南省	德宏傣族景颇族自治州	芒市	五岔路乡	533103	1(>25°)	林地	101.07	
632	5331030631	云南省	德宏傣族景颇族自治州	芒市	五岔路乡	533103	1(>25°)	林地	6.52	
633	5331030632	云南省	德宏傣族景颇族自治州	芒市	五岔路乡	533103	1(>25°)	林地	12.47	
634	5331030633	云南省	德宏傣族景颇族自治州	芒市	芒市镇	533103	1(>25°)	林地	17.44	
635	5331030634	云南省	德宏傣族景颇族自治州	芒市	芒市镇	533103	1(>25°)	林地	10.04	
636	5331030635	云南省	德宏傣族景颇族自治州	芒市	风平镇	533103	1(>25°)	林地	9.37	
637	5331030636	云南省	德宏傣族景颇族自治州	芒市	芒市镇	533103	1(>25°)	林地	38.02	
638	5331030637	云南省	德宏傣族景颇族自治州	芒市	芒市镇	533103	1(>25°)	林地	138.51	
639	5331030638	云南省	德宏傣族景颇族自治州	芒市	芒市镇	533103	1(>25°)	林地	7.00	
640	5331030639	云南省	德宏傣族景颇族自治州	芒市	风平镇	533103	1(>25°)	林地	6.46	
641	5331030640	云南省	德宏傣族景颇族自治州	芒市	芒市镇	533103	1(>25°)	林地	88.30	
642	5331030641	云南省	德宏傣族景颇族自治州	芒市	芒市镇	533103	1(>25°)	林地	11.47	
643	5331030642	云南省	德宏傣族景颇族自治州	芒市	五岔路乡	533103	1(>25°)	林地	8.63	
644	5331030643	云南省	德宏傣族景颇族自治州	芒市	五岔路乡	533103	1(>25°)	林地	8.04	
645	5331030644	云南省	德宏傣族景颇族自治州	芒市	五岔路乡	533103	1(>25°)	林地	38.86	
646	5331030645	云南省	德宏傣族景颇族自治州	芒市	五岔路乡	533103	1(>25°)	林地	15.87	
647	5331030646	云南省	德宏傣族景颇族自治州	芒市	芒市镇	533103	1(>25°)	林地	16.47	

序号	图斑编号	省	州(市)	县	乡(镇)	县行政区划	坡度级别	土地利用类型	面积(hm ²)	备注
648	5331030647	云南省	德宏傣族景颇族自治州	芒市	五岔路乡	533103	1(>25°)	林地	7.16	
649	5331030648	云南省	德宏傣族景颇族自治州	芒市	五岔路乡	533103	1(>25°)	林地	25.32	
650	5331030649	云南省	德宏傣族景颇族自治州	芒市	五岔路乡	533103	1(>25°)	林地	8.97	
651	5331030650	云南省	德宏傣族景颇族自治州	芒市	芒市镇	533103	1(>25°)	林地	9.16	
652	5331030651	云南省	德宏傣族景颇族自治州	芒市	芒市镇	533103	1(>25°)	林地	26.47	
653	5331030652	云南省	德宏傣族景颇族自治州	芒市	芒市镇	533103	1(>25°)	林地	44.67	
654	5331030653	云南省	德宏傣族景颇族自治州	芒市	五岔路乡	533103	1(>25°)	林地	12.04	
655	5331030654	云南省	德宏傣族景颇族自治州	芒市	五岔路乡	533103	1(>25°)	林地	12.28	
656	5331030655	云南省	德宏傣族景颇族自治州	芒市	芒市镇	533103	1(>25°)	林地	29.71	
657	5331030656	云南省	德宏傣族景颇族自治州	芒市	芒市镇	533103	1(>25°)	林地	625.72	
658	5331030657	云南省	德宏傣族景颇族自治州	芒市	五岔路乡	533103	1(>25°)	林地	11.40	
659	5331030658	云南省	德宏傣族景颇族自治州	芒市	五岔路乡	533103	1(>25°)	林地	14.10	
660	5331030659	云南省	德宏傣族景颇族自治州	芒市	风平镇	533103	1(>25°)	林地	15.59	
661	5331030660	云南省	德宏傣族景颇族自治州	芒市	五岔路乡	533103	1(>25°)	林地	11.77	
662	5331030661	云南省	德宏傣族景颇族自治州	芒市	五岔路乡	533103	1(>25°)	林地	10.36	
663	5331030662	云南省	德宏傣族景颇族自治州	芒市	芒市镇	533103	1(>25°)	林地	22.50	
664	5331030663	云南省	德宏傣族景颇族自治州	芒市	五岔路乡	533103	1(>25°)	林地	44.03	
665	5331030664	云南省	德宏傣族景颇族自治州	芒市	风平镇	533103	1(>25°)	林地	7.73	
666	5331030665	云南省	德宏傣族景颇族自治州	芒市	芒市镇	533103	1(>25°)	林地	74.65	
667	5331030666	云南省	德宏傣族景颇族自治州	芒市	五岔路乡	533103	1(>25°)	林地	9.79	
668	5331030667	云南省	德宏傣族景颇族自治州	芒市	芒市镇	533103	1(>25°)	林地	17.16	
669	5331030668	云南省	德宏傣族景颇族自治州	芒市	五岔路乡	533103	1(>25°)	林地	12.91	
670	5331030669	云南省	德宏傣族景颇族自治州	芒市	风平镇	533103	1(>25°)	林地	1523.56	
671	5331030670	云南省	德宏傣族景颇族自治州	芒市	芒市镇	533103	1(>25°)	林地	21.14	

序号	图斑编号	省	州(市)	县	乡(镇)	县行政区划	坡度级别	土地利用类型	面积(hm ²)	备注
672	5331030671	云南省	德宏傣族景颇族自治州	芒市	五岔路乡	533103	1(>25°)	林地	7.37	
673	5331030672	云南省	德宏傣族景颇族自治州	芒市	五岔路乡	533103	1(>25°)	林地	9.06	
674	5331030673	云南省	德宏傣族景颇族自治州	芒市	五岔路乡	533103	1(>25°)	林地	13.65	
675	5331030674	云南省	德宏傣族景颇族自治州	芒市	五岔路乡	533103	1(>25°)	林地	6.31	
676	5331030675	云南省	德宏傣族景颇族自治州	芒市	五岔路乡	533103	1(>25°)	林地	6.75	
677	5331030676	云南省	德宏傣族景颇族自治州	芒市	五岔路乡	533103	1(>25°)	林地	9.34	
678	5331030677	云南省	德宏傣族景颇族自治州	芒市	风平镇	533103	1(>25°)	林地	6.23	
679	5331030678	云南省	德宏傣族景颇族自治州	芒市	五岔路乡	533103	1(>25°)	林地	6.44	
680	5331030679	云南省	德宏傣族景颇族自治州	芒市	五岔路乡	533103	1(>25°)	林地	7.74	
681	5331030680	云南省	德宏傣族景颇族自治州	芒市	五岔路乡	533103	1(>25°)	林地	7.97	
682	5331030681	云南省	德宏傣族景颇族自治州	芒市	五岔路乡	533103	1(>25°)	林地	8.09	
683	5331030682	云南省	德宏傣族景颇族自治州	芒市	芒市镇	533103	1(>25°)	林地	41.75	
684	5331030683	云南省	德宏傣族景颇族自治州	芒市	芒市镇	533103	1(>25°)	林地	14.33	
685	5331030684	云南省	德宏傣族景颇族自治州	芒市	西山乡	533103	1(>25°)	林地	9.83	
686	5331030685	云南省	德宏傣族景颇族自治州	芒市	五岔路乡	533103	1(>25°)	林地	7.98	
687	5331030686	云南省	德宏傣族景颇族自治州	芒市	风平镇	533103	1(>25°)	林地	25.18	
688	5331030687	云南省	德宏傣族景颇族自治州	芒市	五岔路乡	533103	1(>25°)	林地	14.40	
689	5331030688	云南省	德宏傣族景颇族自治州	芒市	五岔路乡	533103	1(>25°)	林地	21.47	
690	5331030689	云南省	德宏傣族景颇族自治州	芒市	三台山德昂族乡	533103	1(>25°)	林地	9.04	
691	5331030690	云南省	德宏傣族景颇族自治州	芒市	风平镇	533103	1(>25°)	林地	27.06	
692	5331030691	云南省	德宏傣族景颇族自治州	芒市	风平镇	533103	1(>25°)	林地	7.10	
693	5331030692	云南省	德宏傣族景颇族自治州	芒市	风平镇	533103	1(>25°)	林地	6.61	
694	5331030693	云南省	德宏傣族景颇族自治州	芒市	五岔路乡	533103	1(>25°)	林地	8.15	

序号	图斑编号	省	州(市)	县	乡(镇)	县行政区划	坡度级别	土地利用类型	面积(hm ²)	备注
695	5331030694	云南省	德宏傣族景颇族自治州	芒市	五岔路乡	533103	1(>25°)	林地	10.26	
696	5331030695	云南省	德宏傣族景颇族自治州	芒市	五岔路乡	533103	1(>25°)	林地	10.19	
697	5331030696	云南省	德宏傣族景颇族自治州	芒市	三台山德昂族乡	533103	1(>25°)	林地	48.70	
698	5331030697	云南省	德宏傣族景颇族自治州	芒市	西山乡	533103	1(>25°)	林地	9.85	
699	5331030698	云南省	德宏傣族景颇族自治州	芒市	三台山德昂族乡	533103	1(>25°)	林地	9.96	
700	5331030699	云南省	德宏傣族景颇族自治州	芒市	三台山德昂族乡	533103	1(>25°)	林地	13.65	
701	5331030700	云南省	德宏傣族景颇族自治州	芒市	五岔路乡	533103	1(>25°)	林地	13.88	
702	5331030701	云南省	德宏傣族景颇族自治州	芒市	五岔路乡	533103	1(>25°)	林地	10.73	
703	5331030702	云南省	德宏傣族景颇族自治州	芒市	五岔路乡	533103	1(>25°)	林地	7.89	
704	5331030703	云南省	德宏傣族景颇族自治州	芒市	风平镇	533103	1(>25°)	林地	9.26	
705	5331030704	云南省	德宏傣族景颇族自治州	芒市	五岔路乡	533103	1(>25°)	林地	6.56	
706	5331030705	云南省	德宏傣族景颇族自治州	芒市	西山乡	533103	1(>25°)	林地	6.71	
707	5331030706	云南省	德宏傣族景颇族自治州	芒市	五岔路乡	533103	1(>25°)	林地	6.56	
708	5331030707	云南省	德宏傣族景颇族自治州	芒市	芒市镇	533103	1(>25°)	林地	12.15	
709	5331030708	云南省	德宏傣族景颇族自治州	芒市	五岔路乡	533103	1(>25°)	林地	8.98	
710	5331030709	云南省	德宏傣族景颇族自治州	芒市	西山乡	533103	1(>25°)	林地	16.34	
711	5331030710	云南省	德宏傣族景颇族自治州	芒市	五岔路乡	533103	1(>25°)	林地	10.79	
712	5331030711	云南省	德宏傣族景颇族自治州	芒市	五岔路乡	533103	1(>25°)	林地	8.05	
713	5331030712	云南省	德宏傣族景颇族自治州	芒市	五岔路乡	533103	1(>25°)	林地	23.65	
714	5331030713	云南省	德宏傣族景颇族自治州	芒市	西山乡	533103	1(>25°)	林地	13.81	
715	5331030714	云南省	德宏傣族景颇族自治州	芒市	五岔路乡	533103	1(>25°)	林地	5.85	

序号	图斑编号	省	州(市)	县	乡(镇)	县行政区划	坡度级别	土地利用类型	面积(hm ²)	备注
716	5331030715	云南省	德宏傣族景颇族自治州	芒市	风平镇	533103	1(>25°)	林地	5.49	
717	5331030716	云南省	德宏傣族景颇族自治州	芒市	五岔路乡	533103	1(>25°)	林地	17.66	
718	5331030717	云南省	德宏傣族景颇族自治州	芒市	西山乡	533103	1(>25°)	林地	11.41	
719	5331030718	云南省	德宏傣族景颇族自治州	芒市	五岔路乡	533103	1(>25°)	林地	12.36	
720	5331030719	云南省	德宏傣族景颇族自治州	芒市	西山乡	533103	1(>25°)	林地	10.69	
721	5331030720	云南省	德宏傣族景颇族自治州	芒市	五岔路乡	533103	1(>25°)	林地	8.66	
722	5331030721	云南省	德宏傣族景颇族自治州	芒市	西山乡	533103	1(>25°)	林地	10.38	
723	5331030722	云南省	德宏傣族景颇族自治州	芒市	西山乡	533103	1(>25°)	林地	6.06	
724	5331030723	云南省	德宏傣族景颇族自治州	芒市	芒市镇	533103	1(>25°)	草地	21.50	
725	5331030725	云南省	德宏傣族景颇族自治州	芒市	西山乡	533103	1(>25°)	林地	409.11	
726	5331030726	云南省	德宏傣族景颇族自治州	芒市	风平镇	533103	1(>25°)	林地	197.32	
727	5331030727	云南省	德宏傣族景颇族自治州	芒市	西山乡	533103	1(>25°)	林地	11.32	
728	5331030728	云南省	德宏傣族景颇族自治州	芒市	西山乡	533103	1(>25°)	林地	17.26	
729	5331030729	云南省	德宏傣族景颇族自治州	芒市	五岔路乡	533103	1(>25°)	林地	9.65	
730	5331030730	云南省	德宏傣族景颇族自治州	芒市	五岔路乡	533103	1(>25°)	林地	10.57	
731	5331030731	云南省	德宏傣族景颇族自治州	芒市	五岔路乡	533103	1(>25°)	林地	16.59	
732	5331030733	云南省	德宏傣族景颇族自治州	芒市	西山乡	533103	1(>25°)	林地	9.92	
733	5331030734	云南省	德宏傣族景颇族自治州	芒市	芒市镇	533103	1(>25°)	林地	14.60	
734	5331030735	云南省	德宏傣族景颇族自治州	芒市	西山乡	533103	1(>25°)	林地	14.62	
735	5331030736	云南省	德宏傣族景颇族自治州	芒市	风平镇	533103	1(>25°)	林地	36.34	
736	5331030737	云南省	德宏傣族景颇族自治州	芒市	五岔路乡	533103	1(>25°)	林地	8.16	
737	5331030738	云南省	德宏傣族景颇族自治州	芒市	五岔路乡	533103	1(>25°)	林地	8.92	
738	5331030739	云南省	德宏傣族景颇族自治州	芒市	风平镇	533103	1(>25°)	林地	6.33	
739	5331030740	云南省	德宏傣族景颇族自治州	芒市	五岔路乡	533103	1(>25°)	林地	8.14	

序号	图斑编号	省	州(市)	县	乡(镇)	县行政区划	坡度级别	土地利用类型	面积(hm ²)	备注
740	5331030741	云南省	德宏傣族景颇族自治州	芒市	西山乡	533103	1(>25°)	林地	12.85	
741	5331030742	云南省	德宏傣族景颇族自治州	芒市	风平镇	533103	1(>25°)	林地	7.08	
742	5331030743	云南省	德宏傣族景颇族自治州	芒市	五岔路乡	533103	1(>25°)	林地	10.31	
743	5331030744	云南省	德宏傣族景颇族自治州	芒市	风平镇	533103	1(>25°)	林地	26.29	
744	5331030745	云南省	德宏傣族景颇族自治州	芒市	五岔路乡	533103	1(>25°)	林地	12.64	
745	5331030746	云南省	德宏傣族景颇族自治州	芒市	风平镇	533103	1(>25°)	草地	225.80	
746	5331030747	云南省	德宏傣族景颇族自治州	芒市	西山乡	533103	1(>25°)	林地	7.34	
747	5331030748	云南省	德宏傣族景颇族自治州	芒市	五岔路乡	533103	1(>25°)	林地	36.21	
748	5331030749	云南省	德宏傣族景颇族自治州	芒市	三台山德昂族乡	533103	1(>25°)	林地	24.21	
749	5331030750	云南省	德宏傣族景颇族自治州	芒市	风平镇	533103	1(>25°)	林地	7.59	
750	5331030751	云南省	德宏傣族景颇族自治州	芒市	西山乡	533103	1(>25°)	林地	7.48	
751	5331030752	云南省	德宏傣族景颇族自治州	芒市	风平镇	533103	1(>25°)	林地	55.94	
752	5331030753	云南省	德宏傣族景颇族自治州	芒市	风平镇	533103	1(>25°)	林地	61.91	
753	5331030754	云南省	德宏傣族景颇族自治州	芒市	三台山德昂族乡	533103	1(>25°)	林地	31.24	
754	5331030755	云南省	德宏傣族景颇族自治州	芒市	五岔路乡	533103	1(>25°)	林地	7.30	
755	5331030756	云南省	德宏傣族景颇族自治州	芒市	风平镇	533103	1(>25°)	林地	380.12	
756	5331030757	云南省	德宏傣族景颇族自治州	芒市	风平镇	533103	1(>25°)	林地	7.16	
757	5331030758	云南省	德宏傣族景颇族自治州	芒市	风平镇	533103	1(>25°)	林地	11.46	
758	5331030759	云南省	德宏傣族景颇族自治州	芒市	风平镇	533103	1(>25°)	林地	11.03	
759	5331030760	云南省	德宏傣族景颇族自治州	芒市	五岔路乡	533103	1(>25°)	林地	5.62	
760	5331030761	云南省	德宏傣族景颇族自治州	芒市	五岔路乡	533103	1(>25°)	林地	14.08	
761	5331030762	云南省	德宏傣族景颇族自治州	芒市	风平镇	533103	1(>25°)	林地	8.06	

序号	图斑编号	省	州(市)	县	乡(镇)	县行政区划	坡度级别	土地利用类型	面积(hm ²)	备注
762	5331030763	云南省	德宏傣族景颇族自治州	芒市	风平镇	533103	1(>25°)	林地	7.88	
763	5331030764	云南省	德宏傣族景颇族自治州	芒市	西山乡	533103	1(>25°)	林地	6.41	
764	5331030765	云南省	德宏傣族景颇族自治州	芒市	三台山德昂族乡	533103	1(>25°)	林地	9.06	
765	5331030766	云南省	德宏傣族景颇族自治州	芒市	西山乡	533103	1(>25°)	林地	17.16	
766	5331030767	云南省	德宏傣族景颇族自治州	芒市	西山乡	533103	1(>25°)	林地	36.76	
767	5331030768	云南省	德宏傣族景颇族自治州	芒市	西山乡	533103	1(>25°)	林地	10.12	
768	5331030769	云南省	德宏傣族景颇族自治州	芒市	风平镇	533103	1(>25°)	林地	30.52	
769	5331030770	云南省	德宏傣族景颇族自治州	芒市	西山乡	533103	1(>25°)	林地	50.61	
770	5331030771	云南省	德宏傣族景颇族自治州	芒市	三台山德昂族乡	533103	1(>25°)	林地	14.95	
771	5331030772	云南省	德宏傣族景颇族自治州	芒市	风平镇	533103	1(>25°)	林地	8.90	
772	5331030773	云南省	德宏傣族景颇族自治州	芒市	风平镇	533103	1(>25°)	林地	78.98	
773	5331030774	云南省	德宏傣族景颇族自治州	芒市	五岔路乡	533103	1(>25°)	林地	13.41	
774	5331030775	云南省	德宏傣族景颇族自治州	芒市	西山乡	533103	1(>25°)	林地	10.40	
775	5331030776	云南省	德宏傣族景颇族自治州	芒市	风平镇	533103	1(>25°)	林地	25.27	
776	5331030777	云南省	德宏傣族景颇族自治州	芒市	西山乡	533103	1(>25°)	林地	17.87	
777	5331030778	云南省	德宏傣族景颇族自治州	芒市	风平镇	533103	1(>25°)	林地	37.50	
778	5331030779	云南省	德宏傣族景颇族自治州	芒市	五岔路乡	533103	1(>25°)	林地	17.58	
779	5331030780	云南省	德宏傣族景颇族自治州	芒市	风平镇	533103	1(>25°)	林地	4045.60	
780	5331030781	云南省	德宏傣族景颇族自治州	芒市	三台山德昂族乡	533103	1(>25°)	林地	7.76	
781	5331030782	云南省	德宏傣族景颇族自治州	芒市	西山乡	533103	1(>25°)	林地	12.82	
782	5331030783	云南省	德宏傣族景颇族自治州	芒市	西山乡	533103	1(>25°)	林地	37.45	

序号	图斑编号	省	州(市)	县	乡(镇)	县行政区划	坡度级别	土地利用类型	面积(hm ²)	备注
783	5331030784	云南省	德宏傣族景颇族自治州	芒市	五岔路乡	533103	1(>25°)	林地	7.89	
784	5331030785	云南省	德宏傣族景颇族自治州	芒市	西山乡	533103	1(>25°)	林地	7.45	
785	5331030786	云南省	德宏傣族景颇族自治州	芒市	西山乡	533103	1(>25°)	林地	5.53	
786	5331030787	云南省	德宏傣族景颇族自治州	芒市	西山乡	533103	1(>25°)	林地	10.23	
787	5331030788	云南省	德宏傣族景颇族自治州	芒市	五岔路乡	533103	1(>25°)	林地	7.25	
788	5331030789	云南省	德宏傣族景颇族自治州	芒市	三台山德昂族乡	533103	1(>25°)	林地	8.83	
789	5331030790	云南省	德宏傣族景颇族自治州	芒市	五岔路乡	533103	1(>25°)	林地	8.52	
790	5331030791	云南省	德宏傣族景颇族自治州	芒市	三台山德昂族乡	533103	1(>25°)	林地	10.18	
791	5331030792	云南省	德宏傣族景颇族自治州	芒市	三台山德昂族乡	533103	1(>25°)	林地	8.49	
792	5331030793	云南省	德宏傣族景颇族自治州	芒市	风平镇	533103	1(>25°)	林地	74.33	
793	5331030794	云南省	德宏傣族景颇族自治州	芒市	五岔路乡	533103	1(>25°)	林地	9.47	
794	5331030795	云南省	德宏傣族景颇族自治州	芒市	西山乡	533103	1(>25°)	林地	48.58	
795	5331030796	云南省	德宏傣族景颇族自治州	芒市	西山乡	533103	1(>25°)	林地	6.87	
796	5331030797	云南省	德宏傣族景颇族自治州	芒市	风平镇	533103	1(>25°)	林地	18.52	
797	5331030798	云南省	德宏傣族景颇族自治州	芒市	三台山德昂族乡	533103	1(>25°)	林地	51.23	
798	5331030799	云南省	德宏傣族景颇族自治州	芒市	风平镇	533103	1(>25°)	林地	8.19	
799	5331030800	云南省	德宏傣族景颇族自治州	芒市	西山乡	533103	1(>25°)	林地	42.90	
800	5331030801	云南省	德宏傣族景颇族自治州	芒市	西山乡	533103	1(>25°)	林地	9.89	
801	5331030802	云南省	德宏傣族景颇族自治州	芒市	风平镇	533103	1(>25°)	林地	7.53	
802	5331030803	云南省	德宏傣族景颇族自治州	芒市	风平镇	533103	1(>25°)	林地	11.86	

序号	图斑编号	省	州(市)	县	乡(镇)	县行政区划	坡度级别	土地利用类型	面积(hm ²)	备注
803	5331030804	云南省	德宏傣族景颇族自治州	芒市	西山乡	533103	1(>25°)	林地	26.99	
804	5331030805	云南省	德宏傣族景颇族自治州	芒市	三台山德昂族乡	533103	1(>25°)	林地	23.52	
805	5331030806	云南省	德宏傣族景颇族自治州	芒市	三台山德昂族乡	533103	1(>25°)	林地	32.48	
806	5331030807	云南省	德宏傣族景颇族自治州	芒市	三台山德昂族乡	533103	1(>25°)	林地	15.61	
807	5331030808	云南省	德宏傣族景颇族自治州	芒市	五岔路乡	533103	1(>25°)	林地	6.26	
808	5331030809	云南省	德宏傣族景颇族自治州	芒市	三台山德昂族乡	533103	1(>25°)	林地	8.12	
809	5331030810	云南省	德宏傣族景颇族自治州	芒市	勐戛镇	533103	1(>25°)	林地	20.47	
810	5331030811	云南省	德宏傣族景颇族自治州	芒市	三台山德昂族乡	533103	1(>25°)	林地	14.83	
811	5331030812	云南省	德宏傣族景颇族自治州	芒市	风平镇	533103	1(>25°)	林地	21.24	
812	5331030813	云南省	德宏傣族景颇族自治州	芒市	西山乡	533103	1(>25°)	林地	7.07	
813	5331030814	云南省	德宏傣族景颇族自治州	芒市	三台山德昂族乡	533103	1(>25°)	林地	25.62	
814	5331030815	云南省	德宏傣族景颇族自治州	芒市	风平镇	533103	1(>25°)	林地	198.70	
815	5331030816	云南省	德宏傣族景颇族自治州	芒市	风平镇	533103	1(>25°)	林地	114.96	
816	5331030817	云南省	德宏傣族景颇族自治州	芒市	西山乡	533103	1(>25°)	林地	7.67	
817	5331030818	云南省	德宏傣族景颇族自治州	芒市	西山乡	533103	1(>25°)	林地	5.86	
818	5331030819	云南省	德宏傣族景颇族自治州	芒市	三台山德昂族乡	533103	1(>25°)	林地	70.61	
819	5331030820	云南省	德宏傣族景颇族自治州	芒市	西山乡	533103	1(>25°)	林地	7.49	

序号	图斑编号	省	州(市)	县	乡(镇)	县行政区划	坡度级别	土地利用类型	面积(hm ²)	备注
820	5331030821	云南省	德宏傣族景颇族自治州	芒市	三台山德昂族乡	533103	1(>25°)	林地	13.59	
821	5331030822	云南省	德宏傣族景颇族自治州	芒市	西山乡	533103	1(>25°)	林地	14.56	
822	5331030823	云南省	德宏傣族景颇族自治州	芒市	风平镇	533103	1(>25°)	林地	6.05	
823	5331030824	云南省	德宏傣族景颇族自治州	芒市	风平镇	533103	1(>25°)	林地	251.86	
824	5331030825	云南省	德宏傣族景颇族自治州	芒市	三台山德昂族乡	533103	1(>25°)	林地	7.70	
825	5331030826	云南省	德宏傣族景颇族自治州	芒市	西山乡	533103	1(>25°)	林地	27.97	
826	5331030827	云南省	德宏傣族景颇族自治州	芒市	风平镇	533103	1(>25°)	林地	14.31	
827	5331030828	云南省	德宏傣族景颇族自治州	芒市	三台山德昂族乡	533103	1(>25°)	林地	7.65	
828	5331030829	云南省	德宏傣族景颇族自治州	芒市	风平镇	533103	1(>25°)	林地	6.41	
829	5331030830	云南省	德宏傣族景颇族自治州	芒市	西山乡	533103	1(>25°)	林地	17.07	
830	5331030831	云南省	德宏傣族景颇族自治州	芒市	三台山德昂族乡	533103	1(>25°)	林地	29.16	
831	5331030832	云南省	德宏傣族景颇族自治州	芒市	风平镇	533103	1(>25°)	林地	27.12	
832	5331030833	云南省	德宏傣族景颇族自治州	芒市	西山乡	533103	1(>25°)	林地	10.44	
833	5331030834	云南省	德宏傣族景颇族自治州	芒市	三台山德昂族乡	533103	1(>25°)	林地	8.21	
834	5331030835	云南省	德宏傣族景颇族自治州	芒市	三台山德昂族乡	533103	1(>25°)	林地	15.46	
835	5331030836	云南省	德宏傣族景颇族自治州	芒市	三台山德昂族乡	533103	1(>25°)	林地	37.19	
836	5331030837	云南省	德宏傣族景颇族自治州	芒市	西山乡	533103	1(>25°)	林地	30.23	

序号	图斑编号	省	州(市)	县	乡(镇)	县行政区划	坡度级别	土地利用类型	面积(hm ²)	备注
837	5331030838	云南省	德宏傣族景颇族自治州	芒市	风平镇	533103	1(>25°)	林地	128.93	
838	5331030839	云南省	德宏傣族景颇族自治州	芒市	三台山德昂族乡	533103	1(>25°)	林地	36.88	
839	5331030840	云南省	德宏傣族景颇族自治州	芒市	西山乡	533103	1(>25°)	林地	8.60	
840	5331030841	云南省	德宏傣族景颇族自治州	芒市	风平镇	533103	1(>25°)	林地	7.13	
841	5331030842	云南省	德宏傣族景颇族自治州	芒市	西山乡	533103	1(>25°)	林地	33.41	
842	5331030843	云南省	德宏傣族景颇族自治州	芒市	三台山德昂族乡	533103	1(>25°)	林地	5.72	
843	5331030844	云南省	德宏傣族景颇族自治州	芒市	三台山德昂族乡	533103	1(>25°)	林地	20.23	
844	5331030845	云南省	德宏傣族景颇族自治州	芒市	西山乡	533103	1(>25°)	林地	59.99	
845	5331030846	云南省	德宏傣族景颇族自治州	芒市	风平镇	533103	1(>25°)	林地	6.04	
846	5331030847	云南省	德宏傣族景颇族自治州	芒市	风平镇	533103	1(>25°)	林地	214.60	
847	5331030848	云南省	德宏傣族景颇族自治州	芒市	风平镇	533103	1(>25°)	林地	5.91	
848	5331030849	云南省	德宏傣族景颇族自治州	芒市	三台山德昂族乡	533103	1(>25°)	林地	16.22	
849	5331030850	云南省	德宏傣族景颇族自治州	芒市	风平镇	533103	1(>25°)	林地	91.02	
850	5331030851	云南省	德宏傣族景颇族自治州	芒市	西山乡	533103	1(>25°)	林地	7.82	
851	5331030852	云南省	德宏傣族景颇族自治州	芒市	三台山德昂族乡	533103	1(>25°)	林地	11.46	
852	5331030853	云南省	德宏傣族景颇族自治州	芒市	西山乡	533103	1(>25°)	林地	10.52	
853	5331030854	云南省	德宏傣族景颇族自治州	芒市	三台山德昂族乡	533103	1(>25°)	林地	6.88	
854	5331030855	云南省	德宏傣族景颇族自治州	芒市	勐戛镇	533103	1(>25°)	林地	24.72	

序号	图斑编号	省	州(市)	县	乡(镇)	县行政区划	坡度级别	土地利用类型	面积(hm ²)	备注
855	5331030856	云南省	德宏傣族景颇族自治州	芒市	西山乡	533103	1(>25°)	林地	7.00	
856	5331030857	云南省	德宏傣族景颇族自治州	芒市	西山乡	533103	1(>25°)	林地	7.32	
857	5331030858	云南省	德宏傣族景颇族自治州	芒市	三台山德昂族乡	533103	1(>25°)	林地	9.13	
858	5331030859	云南省	德宏傣族景颇族自治州	芒市	风平镇	533103	1(>25°)	林地	9.25	
859	5331030860	云南省	德宏傣族景颇族自治州	芒市	勐戛镇	533103	1(>25°)	林地	6.44	
860	5331030861	云南省	德宏傣族景颇族自治州	芒市	勐戛镇	533103	1(>25°)	林地	9.03	
861	5331030862	云南省	德宏傣族景颇族自治州	芒市	三台山德昂族乡	533103	1(>25°)	林地	10.26	
862	5331030863	云南省	德宏傣族景颇族自治州	芒市	风平镇	533103	1(>25°)	林地	8.43	
863	5331030864	云南省	德宏傣族景颇族自治州	芒市	风平镇	533103	1(>25°)	林地	7.74	
864	5331030865	云南省	德宏傣族景颇族自治州	芒市	西山乡	533103	1(>25°)	林地	33.21	
865	5331030866	云南省	德宏傣族景颇族自治州	芒市	风平镇	533103	1(>25°)	林地	13.07	
866	5331030867	云南省	德宏傣族景颇族自治州	芒市	风平镇	533103	1(>25°)	林地	13.94	
867	5331030868	云南省	德宏傣族景颇族自治州	芒市	三台山德昂族乡	533103	1(>25°)	林地	7.48	
868	5331030869	云南省	德宏傣族景颇族自治州	芒市	风平镇	533103	1(>25°)	林地	19.59	
869	5331030870	云南省	德宏傣族景颇族自治州	芒市	风平镇	533103	1(>25°)	林地	16.90	
870	5331030871	云南省	德宏傣族景颇族自治州	芒市	西山乡	533103	1(>25°)	林地	7.99	
871	5331030872	云南省	德宏傣族景颇族自治州	芒市	西山乡	533103	1(>25°)	林地	8.90	
872	5331030873	云南省	德宏傣族景颇族自治州	芒市	风平镇	533103	1(>25°)	林地	11.07	
873	5331030874	云南省	德宏傣族景颇族自治州	芒市	三台山德昂族乡	533103	1(>25°)	林地	24.62	
874	5331030875	云南省	德宏傣族景颇族自治州	芒市	三台山德昂族乡	533103	1(>25°)	林地	15.34	

序号	图斑编号	省	州(市)	县	乡(镇)	县行政区划	坡度级别	土地利用类型	面积(hm ²)	备注
					族乡					
875	5331030876	云南省	德宏傣族景颇族自治州	芒市	西山乡	533103	1(>25°)	林地	8.15	
876	5331030877	云南省	德宏傣族景颇族自治州	芒市	三台山德昂族乡	533103	1(>25°)	林地	8.15	
877	5331030878	云南省	德宏傣族景颇族自治州	芒市	三台山德昂族乡	533103	1(>25°)	林地	6.81	
878	5331030879	云南省	德宏傣族景颇族自治州	芒市	西山乡	533103	1(>25°)	林地	15.21	
879	5331030880	云南省	德宏傣族景颇族自治州	芒市	勐戛镇	533103	1(>25°)	林地	8.59	
880	5331030881	云南省	德宏傣族景颇族自治州	芒市	西山乡	533103	1(>25°)	林地	6.82	
881	5331030882	云南省	德宏傣族景颇族自治州	芒市	西山乡	533103	1(>25°)	林地	7.31	
882	5331030883	云南省	德宏傣族景颇族自治州	芒市	西山乡	533103	1(>25°)	林地	5.81	
883	5331030884	云南省	德宏傣族景颇族自治州	芒市	三台山德昂族乡	533103	1(>25°)	林地	34.90	
884	5331030885	云南省	德宏傣族景颇族自治州	芒市	勐戛镇	533103	1(>25°)	林地	92.39	
885	5331030886	云南省	德宏傣族景颇族自治州	芒市	风平镇	533103	1(>25°)	林地	16.87	
886	5331030887	云南省	德宏傣族景颇族自治州	芒市	西山乡	533103	1(>25°)	林地	9.57	
887	5331030888	云南省	德宏傣族景颇族自治州	芒市	西山乡	533103	1(>25°)	林地	5.75	
888	5331030889	云南省	德宏傣族景颇族自治州	芒市	风平镇	533103	1(>25°)	林地	9.60	
889	5331030890	云南省	德宏傣族景颇族自治州	芒市	风平镇	533103	1(>25°)	林地	8.77	
890	5331030891	云南省	德宏傣族景颇族自治州	芒市	三台山德昂族乡	533103	1(>25°)	林地	6.32	
891	5331030892	云南省	德宏傣族景颇族自治州	芒市	西山乡	533103	1(>25°)	林地	6.59	
892	5331030893	云南省	德宏傣族景颇族自治州	芒市	西山乡	533103	1(>25°)	林地	6.63	
893	5331030894	云南省	德宏傣族景颇族自治州	芒市	风平镇	533103	1(>25°)	林地	107.73	

序号	图斑编号	省	州(市)	县	乡(镇)	县行政区划	坡度级别	土地利用类型	面积(hm ²)	备注
894	5331030895	云南省	德宏傣族景颇族自治州	芒市	西山乡	533103	1(>25°)	林地	6.14	
895	5331030896	云南省	德宏傣族景颇族自治州	芒市	三台山德昂族乡	533103	1(>25°)	林地	8.43	
896	5331030897	云南省	德宏傣族景颇族自治州	芒市	西山乡	533103	1(>25°)	林地	13.15	
897	5331030898	云南省	德宏傣族景颇族自治州	芒市	风平镇	533103	1(>25°)	林地	15.31	
898	5331030899	云南省	德宏傣族景颇族自治州	芒市	西山乡	533103	1(>25°)	林地	9.94	
899	5331030900	云南省	德宏傣族景颇族自治州	芒市	三台山德昂族乡	533103	1(>25°)	林地	15.02	
900	5331030901	云南省	德宏傣族景颇族自治州	芒市	风平镇	533103	1(>25°)	林地	6.70	
901	5331030902	云南省	德宏傣族景颇族自治州	芒市	风平镇	533103	1(>25°)	林地	11.16	
902	5331030903	云南省	德宏傣族景颇族自治州	芒市	西山乡	533103	1(>25°)	林地	16.29	
903	5331030904	云南省	德宏傣族景颇族自治州	芒市	三台山德昂族乡	533103	1(>25°)	林地	7.33	
904	5331030905	云南省	德宏傣族景颇族自治州	芒市	西山乡	533103	1(>25°)	林地	6.39	
905	5331030906	云南省	德宏傣族景颇族自治州	芒市	西山乡	533103	1(>25°)	林地	25.74	
906	5331030907	云南省	德宏傣族景颇族自治州	芒市	三台山德昂族乡	533103	1(>25°)	林地	17.58	
907	5331030908	云南省	德宏傣族景颇族自治州	芒市	三台山德昂族乡	533103	1(>25°)	林地	21.64	
908	5331030909	云南省	德宏傣族景颇族自治州	芒市	西山乡	533103	1(>25°)	林地	8.14	
909	5331030910	云南省	德宏傣族景颇族自治州	芒市	勐戛镇	533103	1(>25°)	林地	13.02	
910	5331030911	云南省	德宏傣族景颇族自治州	芒市	风平镇	533103	1(>25°)	林地	5.79	
911	5331030912	云南省	德宏傣族景颇族自治州	芒市	三台山德昂族乡	533103	1(>25°)	林地	67.44	

序号	图斑编号	省	州(市)	县	乡(镇)	县行政区划	坡度级别	土地利用类型	面积(hm ²)	备注
912	5331030913	云南省	德宏傣族景颇族自治州	芒市	风平镇	533103	1(>25°)	林地	7.81	
913	5331030914	云南省	德宏傣族景颇族自治州	芒市	勐戛镇	533103	1(>25°)	林地	8.88	
914	5331030915	云南省	德宏傣族景颇族自治州	芒市	西山乡	533103	1(>25°)	林地	6.51	
915	5331030916	云南省	德宏傣族景颇族自治州	芒市	西山乡	533103	1(>25°)	林地	9.20	
916	5331030917	云南省	德宏傣族景颇族自治州	芒市	风平镇	533103	1(>25°)	林地	24.22	
917	5331030918	云南省	德宏傣族景颇族自治州	芒市	勐戛镇	533103	1(>25°)	林地	59.50	
918	5331030919	云南省	德宏傣族景颇族自治州	芒市	风平镇	533103	1(>25°)	林地	9.48	
919	5331030920	云南省	德宏傣族景颇族自治州	芒市	勐戛镇	533103	1(>25°)	林地	10.67	
920	5331030921	云南省	德宏傣族景颇族自治州	芒市	三台山德昂族乡	533103	1(>25°)	林地	19.29	
921	5331030922	云南省	德宏傣族景颇族自治州	芒市	风平镇	533103	1(>25°)	草地	23.89	
922	5331030923	云南省	德宏傣族景颇族自治州	芒市	风平镇	533103	1(>25°)	林地	18.95	
923	5331030924	云南省	德宏傣族景颇族自治州	芒市	西山乡	533103	1(>25°)	林地	5.66	
924	5331030925	云南省	德宏傣族景颇族自治州	芒市	三台山德昂族乡	533103	1(>25°)	林地	14.52	
925	5331030926	云南省	德宏傣族景颇族自治州	芒市	风平镇	533103	1(>25°)	草地	10.40	
926	5331030927	云南省	德宏傣族景颇族自治州	芒市	西山乡	533103	1(>25°)	林地	17.47	
927	5331030928	云南省	德宏傣族景颇族自治州	芒市	西山乡	533103	1(>25°)	林地	6.63	
928	5331030929	云南省	德宏傣族景颇族自治州	芒市	西山乡	533103	1(>25°)	林地	11.31	
929	5331030930	云南省	德宏傣族景颇族自治州	芒市	西山乡	533103	1(>25°)	林地	16.84	
930	5331030931	云南省	德宏傣族景颇族自治州	芒市	勐戛镇	533103	1(>25°)	林地	45.62	
931	5331030932	云南省	德宏傣族景颇族自治州	芒市	风平镇	533103	1(>25°)	林地	12.53	
932	5331030933	云南省	德宏傣族景颇族自治州	芒市	西山乡	533103	1(>25°)	林地	82.85	
933	5331030934	云南省	德宏傣族景颇族自治州	芒市	风平镇	533103	1(>25°)	林地	39.81	

序号	图斑编号	省	州(市)	县	乡(镇)	县行政区划	坡度级别	土地利用类型	面积(hm ²)	备注
934	5331030935	云南省	德宏傣族景颇族自治州	芒市	风平镇	533103	1(>25°)	草地	713.48	
935	5331030936	云南省	德宏傣族景颇族自治州	芒市	三台山德昂族乡	533103	1(>25°)	林地	26.26	
936	5331030937	云南省	德宏傣族景颇族自治州	芒市	西山乡	533103	1(>25°)	林地	8.46	
937	5331030938	云南省	德宏傣族景颇族自治州	芒市	三台山德昂族乡	533103	1(>25°)	林地	7.19	
938	5331030939	云南省	德宏傣族景颇族自治州	芒市	风平镇	533103	1(>25°)	草地	5.98	
939	5331030940	云南省	德宏傣族景颇族自治州	芒市	三台山德昂族乡	533103	1(>25°)	林地	26.44	
940	5331030941	云南省	德宏傣族景颇族自治州	芒市	风平镇	533103	1(>25°)	林地	246.28	
941	5331030942	云南省	德宏傣族景颇族自治州	芒市	勐戛镇	533103	1(>25°)	林地	13.40	
942	5331030943	云南省	德宏傣族景颇族自治州	芒市	风平镇	533103	1(>25°)	林地	23.15	
943	5331030944	云南省	德宏傣族景颇族自治州	芒市	三台山德昂族乡	533103	1(>25°)	林地	19.77	
944	5331030945	云南省	德宏傣族景颇族自治州	芒市	三台山德昂族乡	533103	1(>25°)	林地	9.13	
945	5331030946	云南省	德宏傣族景颇族自治州	芒市	三台山德昂族乡	533103	1(>25°)	林地	36.72	
946	5331030947	云南省	德宏傣族景颇族自治州	芒市	三台山德昂族乡	533103	1(>25°)	林地	43.53	
947	5331030948	云南省	德宏傣族景颇族自治州	芒市	三台山德昂族乡	533103	1(>25°)	林地	9.44	
948	5331030949	云南省	德宏傣族景颇族自治州	芒市	勐戛镇	533103	1(>25°)	林地	18.66	
949	5331030950	云南省	德宏傣族景颇族自治州	芒市	勐戛镇	533103	1(>25°)	林地	6.94	

序号	图斑编号	省	州(市)	县	乡(镇)	县行政区划	坡度级别	土地利用类型	面积(hm ²)	备注
950	5331030951	云南省	德宏傣族景颇族自治州	芒市	三台山德昂族乡	533103	1(>25°)	林地	9.45	
951	5331030952	云南省	德宏傣族景颇族自治州	芒市	风平镇	533103	1(>25°)	林地	15.96	
952	5331030953	云南省	德宏傣族景颇族自治州	芒市	勐戛镇	533103	1(>25°)	林地	9.35	
953	5331030954	云南省	德宏傣族景颇族自治州	芒市	风平镇	533103	1(>25°)	林地	8.58	
954	5331030955	云南省	德宏傣族景颇族自治州	芒市	西山乡	533103	1(>25°)	林地	12.97	
955	5331030956	云南省	德宏傣族景颇族自治州	芒市	三台山德昂族乡	533103	1(>25°)	林地	8.48	
956	5331030957	云南省	德宏傣族景颇族自治州	芒市	风平镇	533103	1(>25°)	林地	11.88	
957	5331030958	云南省	德宏傣族景颇族自治州	芒市	风平镇	533103	1(>25°)	草地	5.71	
958	5331030959	云南省	德宏傣族景颇族自治州	芒市	勐戛镇	533103	1(>25°)	林地	49.92	
959	5331030960	云南省	德宏傣族景颇族自治州	芒市	三台山德昂族乡	533103	1(>25°)	林地	6.48	
960	5331030961	云南省	德宏傣族景颇族自治州	芒市	三台山德昂族乡	533103	1(>25°)	林地	16.14	
961	5331030962	云南省	德宏傣族景颇族自治州	芒市	风平镇	533103	1(>25°)	林地	9.28	
962	5331030963	云南省	德宏傣族景颇族自治州	芒市	风平镇	533103	1(>25°)	林地	7.14	
963	5331030964	云南省	德宏傣族景颇族自治州	芒市	勐戛镇	533103	1(>25°)	林地	91.20	
964	5331030965	云南省	德宏傣族景颇族自治州	芒市	三台山德昂族乡	533103	1(>25°)	林地	14.19	
965	5331030966	云南省	德宏傣族景颇族自治州	芒市	西山乡	533103	1(>25°)	林地	11.65	
966	5331030967	云南省	德宏傣族景颇族自治州	芒市	西山乡	533103	1(>25°)	林地	6.00	
967	5331030968	云南省	德宏傣族景颇族自治州	芒市	西山乡	533103	1(>25°)	林地	14.96	
968	5331030969	云南省	德宏傣族景颇族自治州	芒市	西山乡	533103	1(>25°)	林地	62.55	

序号	图斑编号	省	州(市)	县	乡(镇)	县行政区划	坡度级别	土地利用类型	面积(hm ²)	备注
969	5331030970	云南省	德宏傣族景颇族自治州	芒市	风平镇	533103	1(>25°)	林地	12.42	
970	5331030971	云南省	德宏傣族景颇族自治州	芒市	西山乡	533103	1(>25°)	林地	9.45	
971	5331030972	云南省	德宏傣族景颇族自治州	芒市	风平镇	533103	1(>25°)	林地	7.82	
972	5331030973	云南省	德宏傣族景颇族自治州	芒市	风平镇	533103	1(>25°)	林地	6.25	
973	5331030974	云南省	德宏傣族景颇族自治州	芒市	风平镇	533103	1(>25°)	林地	7.31	
974	5331030975	云南省	德宏傣族景颇族自治州	芒市	三台山德昂族乡	533103	1(>25°)	林地	14.44	
975	5331030976	云南省	德宏傣族景颇族自治州	芒市	勐戛镇	533103	1(>25°)	林地	11.50	
976	5331030977	云南省	德宏傣族景颇族自治州	芒市	三台山德昂族乡	533103	1(>25°)	林地	11.77	
977	5331030978	云南省	德宏傣族景颇族自治州	芒市	三台山德昂族乡	533103	1(>25°)	林地	5.91	
978	5331030979	云南省	德宏傣族景颇族自治州	芒市	三台山德昂族乡	533103	1(>25°)	林地	9.59	
979	5331030980	云南省	德宏傣族景颇族自治州	芒市	风平镇	533103	1(>25°)	草地	114.17	
980	5331030981	云南省	德宏傣族景颇族自治州	芒市	三台山德昂族乡	533103	1(>25°)	林地	27.61	
981	5331030982	云南省	德宏傣族景颇族自治州	芒市	三台山德昂族乡	533103	1(>25°)	林地	6.31	
982	5331030983	云南省	德宏傣族景颇族自治州	芒市	勐戛镇	533103	1(>25°)	林地	26.89	
983	5331030984	云南省	德宏傣族景颇族自治州	芒市	风平镇	533103	1(>25°)	林地	63.47	
984	5331030985	云南省	德宏傣族景颇族自治州	芒市	勐戛镇	533103	1(>25°)	林地	6.67	
985	5331030986	云南省	德宏傣族景颇族自治州	芒市	三台山德昂族乡	533103	1(>25°)	林地	16.70	

序号	图斑编号	省	州(市)	县	乡(镇)	县行政区划	坡度级别	土地利用类型	面积(hm ²)	备注
986	5331030988	云南省	德宏傣族景颇族自治州	芒市	西山乡	533103	1(>25°)	林地	14.12	
987	5331030989	云南省	德宏傣族景颇族自治州	芒市	三台山德昂族乡	533103	1(>25°)	林地	6.17	
988	5331030990	云南省	德宏傣族景颇族自治州	芒市	西山乡	533103	1(>25°)	林地	6.11	
989	5331030991	云南省	德宏傣族景颇族自治州	芒市	勐戛镇	533103	1(>25°)	林地	31.57	
990	5331030992	云南省	德宏傣族景颇族自治州	芒市	三台山德昂族乡	533103	1(>25°)	林地	14.38	
991	5331030993	云南省	德宏傣族景颇族自治州	芒市	勐戛镇	533103	1(>25°)	林地	9.94	
992	5331030994	云南省	德宏傣族景颇族自治州	芒市	西山乡	533103	1(>25°)	林地	7.45	
993	5331030995	云南省	德宏傣族景颇族自治州	芒市	勐戛镇	533103	1(>25°)	林地	22.17	
994	5331030996	云南省	德宏傣族景颇族自治州	芒市	三台山德昂族乡	533103	1(>25°)	林地	29.23	
995	5331030997	云南省	德宏傣族景颇族自治州	芒市	西山乡	533103	1(>25°)	林地	13.83	
996	5331030998	云南省	德宏傣族景颇族自治州	芒市	勐戛镇	533103	1(>25°)	林地	19.34	
997	5331030999	云南省	德宏傣族景颇族自治州	芒市	西山乡	533103	1(>25°)	林地	6.43	
998	5331031000	云南省	德宏傣族景颇族自治州	芒市	勐戛镇	533103	1(>25°)	林地	26.07	
999	5331031001	云南省	德宏傣族景颇族自治州	芒市	三台山德昂族乡	533103	1(>25°)	林地	44.48	
1000	5331031002	云南省	德宏傣族景颇族自治州	芒市	西山乡	533103	1(>25°)	林地	6.78	
1001	5331031003	云南省	德宏傣族景颇族自治州	芒市	勐戛镇	533103	1(>25°)	林地	13.37	
1002	5331031004	云南省	德宏傣族景颇族自治州	芒市	三台山德昂族乡	533103	1(>25°)	林地	5.86	
1003	5331031005	云南省	德宏傣族景颇族自治州	芒市	勐戛镇	533103	1(>25°)	林地	7.14	
1004	5331031006	云南省	德宏傣族景颇族自治州	芒市	勐戛镇	533103	1(>25°)	林地	6.12	

序号	图斑编号	省	州(市)	县	乡(镇)	县行政区划	坡度级别	土地利用类型	面积(hm ²)	备注
1005	5331031007	云南省	德宏傣族景颇族自治州	芒市	西山乡	533103	1(>25°)	林地	39.95	
1006	5331031008	云南省	德宏傣族景颇族自治州	芒市	三台山德昂族乡	533103	1(>25°)	林地	8.04	
1007	5331031009	云南省	德宏傣族景颇族自治州	芒市	勐戛镇	533103	1(>25°)	林地	8.33	
1008	5331031010	云南省	德宏傣族景颇族自治州	芒市	三台山德昂族乡	533103	1(>25°)	林地	5.86	
1009	5331031011	云南省	德宏傣族景颇族自治州	芒市	西山乡	533103	1(>25°)	林地	22.08	
1010	5331031012	云南省	德宏傣族景颇族自治州	芒市	西山乡	533103	1(>25°)	林地	6.07	
1011	5331031013	云南省	德宏傣族景颇族自治州	芒市	勐戛镇	533103	1(>25°)	林地	14.46	
1012	5331031014	云南省	德宏傣族景颇族自治州	芒市	勐戛镇	533103	1(>25°)	林地	12.38	
1013	5331031015	云南省	德宏傣族景颇族自治州	芒市	勐戛镇	533103	1(>25°)	林地	29.61	
1014	5331031016	云南省	德宏傣族景颇族自治州	芒市	勐戛镇	533103	1(>25°)	草地	6.43	
1015	5331031017	云南省	德宏傣族景颇族自治州	芒市	遮放镇	533103	1(>25°)	林地	8.71	
1016	5331031018	云南省	德宏傣族景颇族自治州	芒市	三台山德昂族乡	533103	1(>25°)	林地	28.41	
1017	5331031019	云南省	德宏傣族景颇族自治州	芒市	勐戛镇	533103	1(>25°)	林地	11.71	
1018	5331031020	云南省	德宏傣族景颇族自治州	芒市	勐戛镇	533103	1(>25°)	林地	10.40	
1019	5331031021	云南省	德宏傣族景颇族自治州	芒市	西山乡	533103	1(>25°)	林地	12.83	
1020	5331031022	云南省	德宏傣族景颇族自治州	芒市	勐戛镇	533103	1(>25°)	林地	22.15	
1021	5331031023	云南省	德宏傣族景颇族自治州	芒市	勐戛镇	533103	1(>25°)	林地	6.26	
1022	5331031024	云南省	德宏傣族景颇族自治州	芒市	三台山德昂族乡	533103	1(>25°)	林地	36.15	
1023	5331031025	云南省	德宏傣族景颇族自治州	芒市	风平镇	533103	1(>25°)	林地	7.74	
1024	5331031026	云南省	德宏傣族景颇族自治州	芒市	三台山德昂族乡	533103	1(>25°)	林地	6.04	

序号	图斑编号	省	州(市)	县	乡(镇)	县行政区划	坡度级别	土地利用类型	面积(hm ²)	备注
					族乡					
1025	5331031027	云南省	德宏傣族景颇族自治州	芒市	勐戛镇	533103	1(>25°)	林地	45.45	
1026	5331031028	云南省	德宏傣族景颇族自治州	芒市	勐戛镇	533103	1(>25°)	林地	6.33	
1027	5331031029	云南省	德宏傣族景颇族自治州	芒市	三台山德昂族乡	533103	1(>25°)	林地	27.45	
1028	5331031030	云南省	德宏傣族景颇族自治州	芒市	勐戛镇	533103	1(>25°)	林地	12.88	
1029	5331031031	云南省	德宏傣族景颇族自治州	芒市	勐戛镇	533103	1(>25°)	林地	14.87	
1030	5331031032	云南省	德宏傣族景颇族自治州	芒市	勐戛镇	533103	1(>25°)	林地	18.13	
1031	5331031033	云南省	德宏傣族景颇族自治州	芒市	西山乡	533103	1(>25°)	林地	24.38	
1032	5331031034	云南省	德宏傣族景颇族自治州	芒市	三台山德昂族乡	533103	1(>25°)	林地	37.81	
1033	5331031035	云南省	德宏傣族景颇族自治州	芒市	勐戛镇	533103	1(>25°)	林地	22.84	
1034	5331031036	云南省	德宏傣族景颇族自治州	芒市	勐戛镇	533103	1(>25°)	林地	6.72	
1035	5331031037	云南省	德宏傣族景颇族自治州	芒市	勐戛镇	533103	1(>25°)	林地	9.20	
1036	5331031038	云南省	德宏傣族景颇族自治州	芒市	风平镇	533103	1(>25°)	林地	6.21	
1037	5331031039	云南省	德宏傣族景颇族自治州	芒市	风平镇	533103	1(>25°)	草地	10.27	
1038	5331031040	云南省	德宏傣族景颇族自治州	芒市	勐戛镇	533103	1(>25°)	林地	91.67	
1039	5331031041	云南省	德宏傣族景颇族自治州	芒市	勐戛镇	533103	1(>25°)	林地	7.83	
1040	5331031042	云南省	德宏傣族景颇族自治州	芒市	西山乡	533103	1(>25°)	林地	6.10	
1041	5331031043	云南省	德宏傣族景颇族自治州	芒市	遮放镇	533103	1(>25°)	林地	7.70	
1042	5331031044	云南省	德宏傣族景颇族自治州	芒市	勐戛镇	533103	1(>25°)	林地	27.72	
1043	5331031045	云南省	德宏傣族景颇族自治州	芒市	勐戛镇	533103	1(>25°)	林地	5.75	
1044	5331031046	云南省	德宏傣族景颇族自治州	芒市	遮放镇	533103	1(>25°)	林地	8.46	
1045	5331031047	云南省	德宏傣族景颇族自治州	芒市	西山乡	533103	1(>25°)	林地	31.79	

序号	图斑编号	省	州(市)	县	乡(镇)	县行政区划	坡度级别	土地利用类型	面积(hm ²)	备注
1046	5331031048	云南省	德宏傣族景颇族自治州	芒市	风平镇	533103	1(>25°)	草地	16.47	
1047	5331031049	云南省	德宏傣族景颇族自治州	芒市	风平镇	533103	1(>25°)	林地	11.32	
1048	5331031050	云南省	德宏傣族景颇族自治州	芒市	勐戛镇	533103	1(>25°)	林地	476.92	
1049	5331031051	云南省	德宏傣族景颇族自治州	芒市	三台山德昂族乡	533103	1(>25°)	林地	7.90	
1050	5331031052	云南省	德宏傣族景颇族自治州	芒市	西山乡	533103	1(>25°)	林地	10.19	
1051	5331031053	云南省	德宏傣族景颇族自治州	芒市	西山乡	533103	1(>25°)	林地	18.16	
1052	5331031054	云南省	德宏傣族景颇族自治州	芒市	三台山德昂族乡	533103	1(>25°)	林地	11.96	
1053	5331031055	云南省	德宏傣族景颇族自治州	芒市	勐戛镇	533103	1(>25°)	林地	7.86	
1054	5331031056	云南省	德宏傣族景颇族自治州	芒市	遮放镇	533103	1(>25°)	林地	39.21	
1055	5331031057	云南省	德宏傣族景颇族自治州	芒市	风平镇	533103	1(>25°)	林地	8.58	
1056	5331031058	云南省	德宏傣族景颇族自治州	芒市	风平镇	533103	1(>25°)	林地	5.93	
1057	5331031059	云南省	德宏傣族景颇族自治州	芒市	勐戛镇	533103	1(>25°)	林地	23.12	
1058	5331031060	云南省	德宏傣族景颇族自治州	芒市	西山乡	533103	1(>25°)	林地	33.46	
1059	5331031061	云南省	德宏傣族景颇族自治州	芒市	勐戛镇	533103	1(>25°)	林地	32.47	
1060	5331031062	云南省	德宏傣族景颇族自治州	芒市	三台山德昂族乡	533103	1(>25°)	林地	11.78	
1061	5331031063	云南省	德宏傣族景颇族自治州	芒市	西山乡	533103	1(>25°)	林地	44.72	
1062	5331031064	云南省	德宏傣族景颇族自治州	芒市	遮放镇	533103	1(>25°)	林地	8.48	
1063	5331031065	云南省	德宏傣族景颇族自治州	芒市	勐戛镇	533103	1(>25°)	林地	28.55	
1064	5331031066	云南省	德宏傣族景颇族自治州	芒市	勐戛镇	533103	1(>25°)	林地	20.93	
1065	5331031067	云南省	德宏傣族景颇族自治州	芒市	风平镇	533103	1(>25°)	草地	34.38	
1066	5331031068	云南省	德宏傣族景颇族自治州	芒市	西山乡	533103	1(>25°)	林地	8.16	

序号	图斑编号	省	州(市)	县	乡(镇)	县行政区划	坡度级别	土地利用类型	面积(hm ²)	备注
1067	5331031069	云南省	德宏傣族景颇族自治州	芒市	勐戛镇	533103	1(>25°)	林地	16.64	
1068	5331031070	云南省	德宏傣族景颇族自治州	芒市	西山乡	533103	1(>25°)	林地	105.71	
1069	5331031071	云南省	德宏傣族景颇族自治州	芒市	西山乡	533103	1(>25°)	林地	7.72	
1070	5331031072	云南省	德宏傣族景颇族自治州	芒市	西山乡	533103	1(>25°)	林地	48.85	
1071	5331031073	云南省	德宏傣族景颇族自治州	芒市	三台山德昂族乡	533103	1(>25°)	林地	6.70	
1072	5331031074	云南省	德宏傣族景颇族自治州	芒市	风平镇	533103	1(>25°)	林地	9.25	
1073	5331031075	云南省	德宏傣族景颇族自治州	芒市	风平镇	533103	1(>25°)	林地	146.11	
1074	5331031076	云南省	德宏傣族景颇族自治州	芒市	勐戛镇	533103	1(>25°)	林地	10.94	
1075	5331031077	云南省	德宏傣族景颇族自治州	芒市	勐戛镇	533103	1(>25°)	林地	6.94	
1076	5331031078	云南省	德宏傣族景颇族自治州	芒市	勐戛镇	533103	1(>25°)	林地	65.29	
1077	5331031079	云南省	德宏傣族景颇族自治州	芒市	西山乡	533103	1(>25°)	林地	34.14	
1078	5331031080	云南省	德宏傣族景颇族自治州	芒市	西山乡	533103	1(>25°)	林地	6.38	
1079	5331031081	云南省	德宏傣族景颇族自治州	芒市	勐戛镇	533103	1(>25°)	林地	15.28	
1080	5331031082	云南省	德宏傣族景颇族自治州	芒市	西山乡	533103	1(>25°)	林地	8.57	
1081	5331031083	云南省	德宏傣族景颇族自治州	芒市	勐戛镇	533103	1(>25°)	林地	9.69	
1082	5331031084	云南省	德宏傣族景颇族自治州	芒市	遮放镇	533103	1(>25°)	林地	6.71	
1083	5331031085	云南省	德宏傣族景颇族自治州	芒市	三台山德昂族乡	533103	1(>25°)	林地	7.00	
1084	5331031086	云南省	德宏傣族景颇族自治州	芒市	勐戛镇	533103	1(>25°)	林地	11.54	
1085	5331031087	云南省	德宏傣族景颇族自治州	芒市	风平镇	533103	1(>25°)	林地	20.64	
1086	5331031088	云南省	德宏傣族景颇族自治州	芒市	勐戛镇	533103	1(>25°)	林地	16.58	
1087	5331031089	云南省	德宏傣族景颇族自治州	芒市	西山乡	533103	1(>25°)	林地	5.53	
1088	5331031090	云南省	德宏傣族景颇族自治州	芒市	三台山德昂族乡	533103	1(>25°)	林地	7.93	

序号	图斑编号	省	州(市)	县	乡(镇)	县行政区划	坡度级别	土地利用类型	面积(hm ²)	备注
					族乡					
1089	5331031091	云南省	德宏傣族景颇族自治州	芒市	勐戛镇	533103	1(>25°)	林地	5.57	
1090	5331031092	云南省	德宏傣族景颇族自治州	芒市	勐戛镇	533103	1(>25°)	林地	20.00	
1091	5331031093	云南省	德宏傣族景颇族自治州	芒市	三台山德昂族乡	533103	1(>25°)	林地	9.33	
1092	5331031094	云南省	德宏傣族景颇族自治州	芒市	勐戛镇	533103	1(>25°)	林地	64.33	
1093	5331031095	云南省	德宏傣族景颇族自治州	芒市	勐戛镇	533103	1(>25°)	林地	6.51	
1094	5331031096	云南省	德宏傣族景颇族自治州	芒市	风平镇	533103	1(>25°)	林地	7.39	
1095	5331031097	云南省	德宏傣族景颇族自治州	芒市	勐戛镇	533103	1(>25°)	林地	11.36	
1096	5331031098	云南省	德宏傣族景颇族自治州	芒市	勐戛镇	533103	1(>25°)	林地	20.92	
1097	5331031099	云南省	德宏傣族景颇族自治州	芒市	三台山德昂族乡	533103	1(>25°)	林地	18.46	
1098	5331031100	云南省	德宏傣族景颇族自治州	芒市	三台山德昂族乡	533103	1(>25°)	林地	8.13	
1099	5331031101	云南省	德宏傣族景颇族自治州	芒市	勐戛镇	533103	1(>25°)	林地	7.80	
1100	5331031102	云南省	德宏傣族景颇族自治州	芒市	风平镇	533103	1(>25°)	林地	44.12	
1101	5331031103	云南省	德宏傣族景颇族自治州	芒市	勐戛镇	533103	1(>25°)	林地	5.98	
1102	5331031104	云南省	德宏傣族景颇族自治州	芒市	西山乡	533103	1(>25°)	林地	31.77	
1103	5331031105	云南省	德宏傣族景颇族自治州	芒市	西山乡	533103	1(>25°)	林地	24.72	
1104	5331031106	云南省	德宏傣族景颇族自治州	芒市	西山乡	533103	1(>25°)	林地	33.52	
1105	5331031107	云南省	德宏傣族景颇族自治州	芒市	风平镇	533103	1(>25°)	林地	6.63	
1106	5331031108	云南省	德宏傣族景颇族自治州	芒市	三台山德昂族乡	533103	1(>25°)	林地	6.25	
1107	5331031109	云南省	德宏傣族景颇族自治州	芒市	遮放镇	533103	1(>25°)	林地	7.80	

序号	图斑编号	省	州(市)	县	乡(镇)	县行政区划	坡度级别	土地利用类型	面积(hm ²)	备注
1108	5331031110	云南省	德宏傣族景颇族自治州	芒市	三台山德昂族乡	533103	1(>25°)	林地	6.80	
1109	5331031111	云南省	德宏傣族景颇族自治州	芒市	遮放镇	533103	1(>25°)	林地	9.81	
1110	5331031112	云南省	德宏傣族景颇族自治州	芒市	勐戛镇	533103	1(>25°)	林地	15.43	
1111	5331031113	云南省	德宏傣族景颇族自治州	芒市	西山乡	533103	1(>25°)	林地	5.64	
1112	5331031114	云南省	德宏傣族景颇族自治州	芒市	风平镇	533103	1(>25°)	林地	29.35	
1113	5331031115	云南省	德宏傣族景颇族自治州	芒市	勐戛镇	533103	1(>25°)	林地	12.69	
1114	5331031116	云南省	德宏傣族景颇族自治州	芒市	三台山德昂族乡	533103	1(>25°)	林地	8.35	
1115	5331031117	云南省	德宏傣族景颇族自治州	芒市	风平镇	533103	1(>25°)	林地	7.76	
1116	5331031118	云南省	德宏傣族景颇族自治州	芒市	西山乡	533103	1(>25°)	林地	30.06	
1117	5331031119	云南省	德宏傣族景颇族自治州	芒市	西山乡	533103	1(>25°)	林地	52.94	
1118	5331031120	云南省	德宏傣族景颇族自治州	芒市	三台山德昂族乡	533103	1(>25°)	林地	12.11	
1119	5331031121	云南省	德宏傣族景颇族自治州	芒市	勐戛镇	533103	1(>25°)	林地	129.78	
1120	5331031122	云南省	德宏傣族景颇族自治州	芒市	西山乡	533103	1(>25°)	林地	10.22	
1121	5331031123	云南省	德宏傣族景颇族自治州	芒市	风平镇	533103	1(>25°)	林地	72.71	
1122	5331031124	云南省	德宏傣族景颇族自治州	芒市	勐戛镇	533103	1(>25°)	林地	17.50	
1123	5331031125	云南省	德宏傣族景颇族自治州	芒市	西山乡	533103	1(>25°)	林地	11.54	
1124	5331031126	云南省	德宏傣族景颇族自治州	芒市	勐戛镇	533103	1(>25°)	林地	7.19	
1125	5331031127	云南省	德宏傣族景颇族自治州	芒市	三台山德昂族乡	533103	1(>25°)	林地	24.20	
1126	5331031128	云南省	德宏傣族景颇族自治州	芒市	三台山德昂族乡	533103	1(>25°)	林地	7.43	

序号	图斑编号	省	州(市)	县	乡(镇)	县行政区划	坡度级别	土地利用类型	面积(hm ²)	备注
1127	5331031129	云南省	德宏傣族景颇族自治州	芒市	西山乡	533103	1(>25°)	林地	10.69	
1128	5331031130	云南省	德宏傣族景颇族自治州	芒市	风平镇	533103	1(>25°)	林地	9.49	
1129	5331031131	云南省	德宏傣族景颇族自治州	芒市	勐戛镇	533103	1(>25°)	林地	11.21	
1130	5331031131	云南省	德宏傣族景颇族自治州	芒市	勐戛镇	533103	1(>25°)	林地	29.49	
1131	5331031132	云南省	德宏傣族景颇族自治州	芒市	西山乡	533103	1(>25°)	林地	760.71	
1132	5331031133	云南省	德宏傣族景颇族自治州	芒市	风平镇	533103	1(>25°)	林地	6.74	
1133	5331031134	云南省	德宏傣族景颇族自治州	芒市	三台山德昂族乡	533103	1(>25°)	林地	11.32	
1134	5331031135	云南省	德宏傣族景颇族自治州	芒市	风平镇	533103	1(>25°)	林地	6.43	
1135	5331031136	云南省	德宏傣族景颇族自治州	芒市	风平镇	533103	1(>25°)	林地	9.20	
1136	5331031137	云南省	德宏傣族景颇族自治州	芒市	西山乡	533103	1(>25°)	林地	9.34	
1137	5331031138	云南省	德宏傣族景颇族自治州	芒市	三台山德昂族乡	533103	1(>25°)	林地	8.73	
1138	5331031139	云南省	德宏傣族景颇族自治州	芒市	风平镇	533103	1(>25°)	林地	9.11	
1139	5331031140	云南省	德宏傣族景颇族自治州	芒市	勐戛镇	533103	1(>25°)	林地	6.15	
1140	5331031141	云南省	德宏傣族景颇族自治州	芒市	三台山德昂族乡	533103	1(>25°)	林地	12.24	
1141	5331031142	云南省	德宏傣族景颇族自治州	芒市	勐戛镇	533103	1(>25°)	林地	9.39	
1142	5331031143	云南省	德宏傣族景颇族自治州	芒市	风平镇	533103	1(>25°)	林地	12.65	
1143	5331031144	云南省	德宏傣族景颇族自治州	芒市	风平镇	533103	1(>25°)	林地	6.52	
1144	5331031145	云南省	德宏傣族景颇族自治州	芒市	三台山德昂族乡	533103	1(>25°)	林地	13.98	
1145	5331031146	云南省	德宏傣族景颇族自治州	芒市	风平镇	533103	1(>25°)	林地	5.01	
1146	5331031147	云南省	德宏傣族景颇族自治州	芒市	三台山德昂	533103	1(>25°)	林地	12.17	

序号	图斑编号	省	州(市)	县	乡(镇)	县行政区划	坡度级别	土地利用类型	面积(hm ²)	备注
					族乡					
1147	5331031148	云南省	德宏傣族景颇族自治州	芒市	风平镇	533103	1(>25°)	林地	21.34	
1148	5331031149	云南省	德宏傣族景颇族自治州	芒市	勐戛镇	533103	1(>25°)	林地	16.74	
1149	5331031150	云南省	德宏傣族景颇族自治州	芒市	西山乡	533103	1(>25°)	林地	94.30	
1150	5331031151	云南省	德宏傣族景颇族自治州	芒市	风平镇	533103	1(>25°)	林地	13.02	
1151	5331031152	云南省	德宏傣族景颇族自治州	芒市	勐戛镇	533103	1(>25°)	林地	37.57	
1152	5331031153	云南省	德宏傣族景颇族自治州	芒市	勐戛镇	533103	1(>25°)	林地	7.17	
1153	5331031154	云南省	德宏傣族景颇族自治州	芒市	风平镇	533103	1(>25°)	林地	7.60	
1154	5331031155	云南省	德宏傣族景颇族自治州	芒市	西山乡	533103	1(>25°)	林地	8.80	
1155	5331031156	云南省	德宏傣族景颇族自治州	芒市	风平镇	533103	1(>25°)	林地	9.89	
1156	5331031157	云南省	德宏傣族景颇族自治州	芒市	勐戛镇	533103	1(>25°)	林地	37.55	
1157	5331031158	云南省	德宏傣族景颇族自治州	芒市	风平镇	533103	1(>25°)	林地	39.63	
1158	5331031159	云南省	德宏傣族景颇族自治州	芒市	西山乡	533103	1(>25°)	林地	7.53	
1159	5331031160	云南省	德宏傣族景颇族自治州	芒市	西山乡	533103	1(>25°)	林地	10.08	
1160	5331031161	云南省	德宏傣族景颇族自治州	芒市	风平镇	533103	1(>25°)	林地	86.95	
1161	5331031162	云南省	德宏傣族景颇族自治州	芒市	勐戛镇	533103	1(>25°)	林地	6.99	
1162	5331031163	云南省	德宏傣族景颇族自治州	芒市	遮放镇	533103	1(>25°)	林地	20.26	
1163	5331031164	云南省	德宏傣族景颇族自治州	芒市	勐戛镇	533103	1(>25°)	林地	7.65	
1164	5331031165	云南省	德宏傣族景颇族自治州	芒市	三台山德昂族乡	533103	1(>25°)	林地	14.70	
1165	5331031166	云南省	德宏傣族景颇族自治州	芒市	勐戛镇	533103	1(>25°)	林地	37.82	
1166	5331031167	云南省	德宏傣族景颇族自治州	芒市	风平镇	533103	1(>25°)	林地	22.34	
1167	5331031168	云南省	德宏傣族景颇族自治州	芒市	勐戛镇	533103	1(>25°)	林地	8.89	
1168	5331031169	云南省	德宏傣族景颇族自治州	芒市	勐戛镇	533103	1(>25°)	林地	8.95	

序号	图斑编号	省	州(市)	县	乡(镇)	县行政区划	坡度级别	土地利用类型	面积(hm ²)	备注
1169	5331031170	云南省	德宏傣族景颇族自治州	芒市	西山乡	533103	1(>25°)	林地	7.55	
1170	5331031171	云南省	德宏傣族景颇族自治州	芒市	勐戛镇	533103	1(>25°)	林地	28.26	
1171	5331031172	云南省	德宏傣族景颇族自治州	芒市	勐戛镇	533103	1(>25°)	林地	6.12	
1172	5331031173	云南省	德宏傣族景颇族自治州	芒市	勐戛镇	533103	1(>25°)	林地	145.30	
1173	5331031174	云南省	德宏傣族景颇族自治州	芒市	西山乡	533103	1(>25°)	林地	13.51	
1174	5331031175	云南省	德宏傣族景颇族自治州	芒市	遮放镇	533103	1(>25°)	林地	11.35	
1175	5331031176	云南省	德宏傣族景颇族自治州	芒市	西山乡	533103	1(>25°)	林地	6.24	
1176	5331031177	云南省	德宏傣族景颇族自治州	芒市	勐戛镇	533103	1(>25°)	林地	104.81	
1177	5331031178	云南省	德宏傣族景颇族自治州	芒市	西山乡	533103	1(>25°)	林地	12.05	
1178	5331031179	云南省	德宏傣族景颇族自治州	芒市	三台山德昂族乡	533103	1(>25°)	林地	13.55	
1179	5331031180	云南省	德宏傣族景颇族自治州	芒市	西山乡	533103	1(>25°)	林地	5.63	
1180	5331031181	云南省	德宏傣族景颇族自治州	芒市	勐戛镇	533103	1(>25°)	林地	27.55	
1181	5331031182	云南省	德宏傣族景颇族自治州	芒市	勐戛镇	533103	1(>25°)	林地	227.51	
1182	5331031183	云南省	德宏傣族景颇族自治州	芒市	西山乡	533103	1(>25°)	林地	6.92	
1183	5331031184	云南省	德宏傣族景颇族自治州	芒市	西山乡	533103	1(>25°)	林地	10.38	
1184	5331031185	云南省	德宏傣族景颇族自治州	芒市	勐戛镇	533103	1(>25°)	林地	19.57	
1185	5331031186	云南省	德宏傣族景颇族自治州	芒市	西山乡	533103	1(>25°)	林地	9.16	
1186	5331031187	云南省	德宏傣族景颇族自治州	芒市	三台山德昂族乡	533103	1(>25°)	林地	7.64	
1187	5331031188	云南省	德宏傣族景颇族自治州	芒市	勐戛镇	533103	1(>25°)	林地	291.69	
1188	5331031189	云南省	德宏傣族景颇族自治州	芒市	西山乡	533103	1(>25°)	林地	12.31	
1189	5331031190	云南省	德宏傣族景颇族自治州	芒市	三台山德昂族乡	533103	1(>25°)	林地	14.52	

序号	图斑编号	省	州(市)	县	乡(镇)	县行政区划	坡度级别	土地利用类型	面积(hm ²)	备注
1190	5331031191	云南省	德宏傣族景颇族自治州	芒市	西山乡	533103	1(>25°)	林地	6.12	
1191	5331031192	云南省	德宏傣族景颇族自治州	芒市	勐戛镇	533103	1(>25°)	林地	8.08	
1192	5331031193	云南省	德宏傣族景颇族自治州	芒市	勐戛镇	533103	1(>25°)	林地	10.86	
1193	5331031194	云南省	德宏傣族景颇族自治州	芒市	三台山德昂族乡	533103	1(>25°)	林地	9.02	
1194	5331031195	云南省	德宏傣族景颇族自治州	芒市	勐戛镇	533103	1(>25°)	林地	9.43	
1195	5331031196	云南省	德宏傣族景颇族自治州	芒市	三台山德昂族乡	533103	1(>25°)	林地	10.50	
1196	5331031197	云南省	德宏傣族景颇族自治州	芒市	西山乡	533103	1(>25°)	林地	13.60	
1197	5331031198	云南省	德宏傣族景颇族自治州	芒市	勐戛镇	533103	1(>25°)	林地	38.20	
1198	5331031199	云南省	德宏傣族景颇族自治州	芒市	西山乡	533103	1(>25°)	林地	10.08	
1199	5331031200	云南省	德宏傣族景颇族自治州	芒市	勐戛镇	533103	1(>25°)	林地	57.32	
1200	5331031201	云南省	德宏傣族景颇族自治州	芒市	勐戛镇	533103	1(>25°)	林地	133.88	
1201	5331031202	云南省	德宏傣族景颇族自治州	芒市	勐戛镇	533103	1(>25°)	林地	19.36	
1202	5331031203	云南省	德宏傣族景颇族自治州	芒市	勐戛镇	533103	1(>25°)	林地	14.67	
1203	5331031204	云南省	德宏傣族景颇族自治州	芒市	西山乡	533103	1(>25°)	林地	61.64	
1204	5331031205	云南省	德宏傣族景颇族自治州	芒市	风平镇	533103	1(>25°)	林地	148.85	
1205	5331031206	云南省	德宏傣族景颇族自治州	芒市	风平镇	533103	1(>25°)	林地	11.92	
1206	5331031207	云南省	德宏傣族景颇族自治州	芒市	西山乡	533103	1(>25°)	林地	238.31	
1207	5331031208	云南省	德宏傣族景颇族自治州	芒市	西山乡	533103	1(>25°)	林地	12.70	
1208	5331031209	云南省	德宏傣族景颇族自治州	芒市	勐戛镇	533103	1(>25°)	林地	40.18	
1209	5331031210	云南省	德宏傣族景颇族自治州	芒市	西山乡	533103	1(>25°)	林地	62.78	
1210	5331031211	云南省	德宏傣族景颇族自治州	芒市	西山乡	533103	1(>25°)	林地	123.87	
1211	5331031212	云南省	德宏傣族景颇族自治州	芒市	三台山德昂族乡	533103	1(>25°)	林地	10.98	

序号	图斑编号	省	州(市)	县	乡(镇)	县行政区划	坡度级别	土地利用类型	面积(hm ²)	备注
					族乡					
1212	5331031213	云南省	德宏傣族景颇族自治州	芒市	西山乡	533103	1(>25°)	林地	9.27	
1213	5331031214	云南省	德宏傣族景颇族自治州	芒市	西山乡	533103	1(>25°)	林地	14.32	
1214	5331031215	云南省	德宏傣族景颇族自治州	芒市	三台山德昂族乡	533103	1(>25°)	林地	11.05	
1215	5331031216	云南省	德宏傣族景颇族自治州	芒市	西山乡	533103	1(>25°)	林地	29.57	
1216	5331031217	云南省	德宏傣族景颇族自治州	芒市	风平镇	533103	1(>25°)	林地	5.80	
1217	5331031218	云南省	德宏傣族景颇族自治州	芒市	西山乡	533103	1(>25°)	林地	11.05	
1218	5331031219	云南省	德宏傣族景颇族自治州	芒市	三台山德昂族乡	533103	1(>25°)	林地	6.39	
1219	5331031220	云南省	德宏傣族景颇族自治州	芒市	遮放镇	533103	1(>25°)	林地	8.27	
1220	5331031221	云南省	德宏傣族景颇族自治州	芒市	西山乡	533103	1(>25°)	林地	8.33	
1221	5331031222	云南省	德宏傣族景颇族自治州	芒市	风平镇	533103	1(>25°)	林地	24.89	
1222	5331031223	云南省	德宏傣族景颇族自治州	芒市	风平镇	533103	1(>25°)	草地	755.64	
1223	5331031224	云南省	德宏傣族景颇族自治州	芒市	勐戛镇	533103	1(>25°)	林地	48.86	
1224	5331031225	云南省	德宏傣族景颇族自治州	芒市	西山乡	533103	1(>25°)	林地	10.49	
1225	5331031226	云南省	德宏傣族景颇族自治州	芒市	勐戛镇	533103	1(>25°)	林地	21.87	
1226	5331031227	云南省	德宏傣族景颇族自治州	芒市	勐戛镇	533103	1(>25°)	林地	32.69	
1227	5331031228	云南省	德宏傣族景颇族自治州	芒市	勐戛镇	533103	1(>25°)	林地	25.85	
1228	5331031229	云南省	德宏傣族景颇族自治州	芒市	遮放镇	533103	1(>25°)	林地	12.72	
1229	5331031230	云南省	德宏傣族景颇族自治州	芒市	遮放镇	533103	1(>25°)	林地	9.70	
1230	5331031231	云南省	德宏傣族景颇族自治州	芒市	勐戛镇	533103	1(>25°)	林地	13.88	
1231	5331031232	云南省	德宏傣族景颇族自治州	芒市	西山乡	533103	1(>25°)	林地	6.49	
1232	5331031233	云南省	德宏傣族景颇族自治州	芒市	风平镇	533103	1(>25°)	林地	22.55	

序号	图斑编号	省	州(市)	县	乡(镇)	县行政区划	坡度级别	土地利用类型	面积(hm ²)	备注
1233	5331031234	云南省	德宏傣族景颇族自治州	芒市	三台山德昂族乡	533103	1(>25°)	林地	11.37	
1234	5331031235	云南省	德宏傣族景颇族自治州	芒市	勐戛镇	533103	1(>25°)	林地	8.87	
1235	5331031236	云南省	德宏傣族景颇族自治州	芒市	勐戛镇	533103	1(>25°)	林地	35.45	
1236	5331031237	云南省	德宏傣族景颇族自治州	芒市	西山乡	533103	1(>25°)	林地	5.24	
1237	5331031238	云南省	德宏傣族景颇族自治州	芒市	三台山德昂族乡	533103	1(>25°)	林地	6.33	
1238	5331031239	云南省	德宏傣族景颇族自治州	芒市	风平镇	533103	1(>25°)	林地	77.09	
1239	5331031240	云南省	德宏傣族景颇族自治州	芒市	勐戛镇	533103	1(>25°)	林地	6.00	
1240	5331031241	云南省	德宏傣族景颇族自治州	芒市	西山乡	533103	1(>25°)	林地	8.66	
1241	5331031242	云南省	德宏傣族景颇族自治州	芒市	勐戛镇	533103	1(>25°)	林地	112.25	
1242	5331031243	云南省	德宏傣族景颇族自治州	芒市	西山乡	533103	1(>25°)	林地	7.17	
1243	5331031244	云南省	德宏傣族景颇族自治州	芒市	三台山德昂族乡	533103	1(>25°)	林地	7.94	
1244	5331031245	云南省	德宏傣族景颇族自治州	芒市	勐戛镇	533103	1(>25°)	林地	16.81	
1245	5331031246	云南省	德宏傣族景颇族自治州	芒市	西山乡	533103	1(>25°)	林地	24.10	
1246	5331031247	云南省	德宏傣族景颇族自治州	芒市	勐戛镇	533103	1(>25°)	林地	13.02	
1247	5331031248	云南省	德宏傣族景颇族自治州	芒市	遮放镇	533103	1(>25°)	林地	40.48	
1248	5331031249	云南省	德宏傣族景颇族自治州	芒市	勐戛镇	533103	1(>25°)	林地	5.90	
1249	5331031250	云南省	德宏傣族景颇族自治州	芒市	西山乡	533103	1(>25°)	林地	476.17	
1250	5331031251	云南省	德宏傣族景颇族自治州	芒市	遮放镇	533103	1(>25°)	林地	14.00	
1251	5331031252	云南省	德宏傣族景颇族自治州	芒市	西山乡	533103	1(>25°)	林地	8.43	
1252	5331031253	云南省	德宏傣族景颇族自治州	芒市	西山乡	533103	1(>25°)	林地	34.29	
1253	5331031254	云南省	德宏傣族景颇族自治州	芒市	西山乡	533103	1(>25°)	林地	38.39	

序号	图斑编号	省	州(市)	县	乡(镇)	县行政区划	坡度级别	土地利用类型	面积(hm ²)	备注
1254	5331031255	云南省	德宏傣族景颇族自治州	芒市	三台山德昂族乡	533103	1(>25°)	林地	22.99	
1255	5331031256	云南省	德宏傣族景颇族自治州	芒市	风平镇	533103	1(>25°)	林地	12.36	
1256	5331031257	云南省	德宏傣族景颇族自治州	芒市	西山乡	533103	1(>25°)	林地	10.50	
1257	5331031258	云南省	德宏傣族景颇族自治州	芒市	三台山德昂族乡	533103	1(>25°)	林地	9.50	
1258	5331031259	云南省	德宏傣族景颇族自治州	芒市	勐戛镇	533103	1(>25°)	林地	17.94	
1259	5331031260	云南省	德宏傣族景颇族自治州	芒市	勐戛镇	533103	1(>25°)	林地	5.98	
1260	5331031261	云南省	德宏傣族景颇族自治州	芒市	勐戛镇	533103	1(>25°)	林地	12.76	
1261	5331031262	云南省	德宏傣族景颇族自治州	芒市	勐戛镇	533103	1(>25°)	林地	7.72	
1262	5331031263	云南省	德宏傣族景颇族自治州	芒市	勐戛镇	533103	1(>25°)	林地	10.56	
1263	5331031264	云南省	德宏傣族景颇族自治州	芒市	勐戛镇	533103	1(>25°)	林地	26.03	
1264	5331031265	云南省	德宏傣族景颇族自治州	芒市	勐戛镇	533103	1(>25°)	林地	45.73	
1265	5331031266	云南省	德宏傣族景颇族自治州	芒市	风平镇	533103	1(>25°)	林地	31.50	
1266	5331031267	云南省	德宏傣族景颇族自治州	芒市	三台山德昂族乡	533103	1(>25°)	林地	10.53	
1267	5331031268	云南省	德宏傣族景颇族自治州	芒市	三台山德昂族乡	533103	1(>25°)	林地	51.52	
1268	5331031269	云南省	德宏傣族景颇族自治州	芒市	西山乡	533103	1(>25°)	林地	38.36	
1269	5331031270	云南省	德宏傣族景颇族自治州	芒市	勐戛镇	533103	1(>25°)	林地	155.25	
1270	5331031271	云南省	德宏傣族景颇族自治州	芒市	勐戛镇	533103	1(>25°)	林地	9.08	
1271	5331031272	云南省	德宏傣族景颇族自治州	芒市	勐戛镇	533103	1(>25°)	林地	6.98	
1272	5331031273	云南省	德宏傣族景颇族自治州	芒市	西山乡	533103	1(>25°)	林地	6.33	
1273	5331031274	云南省	德宏傣族景颇族自治州	芒市	勐戛镇	533103	1(>25°)	林地	23.09	

序号	图斑编号	省	州(市)	县	乡(镇)	县行政区划	坡度级别	土地利用类型	面积(hm ²)	备注
1274	5331031275	云南省	德宏傣族景颇族自治州	芒市	西山乡	533103	1(>25°)	林地	18.04	
1275	5331031276	云南省	德宏傣族景颇族自治州	芒市	遮放镇	533103	1(>25°)	林地	8.36	
1276	5331031277	云南省	德宏傣族景颇族自治州	芒市	勐戛镇	533103	1(>25°)	林地	15.25	
1277	5331031278	云南省	德宏傣族景颇族自治州	芒市	勐戛镇	533103	1(>25°)	林地	12.79	
1278	5331031279	云南省	德宏傣族景颇族自治州	芒市	勐戛镇	533103	1(>25°)	林地	6.64	
1279	5331031280	云南省	德宏傣族景颇族自治州	芒市	勐戛镇	533103	1(>25°)	林地	347.90	
1280	5331031281	云南省	德宏傣族景颇族自治州	芒市	西山乡	533103	1(>25°)	林地	13.61	
1281	5331031282	云南省	德宏傣族景颇族自治州	芒市	勐戛镇	533103	1(>25°)	林地	41.62	
1282	5331031283	云南省	德宏傣族景颇族自治州	芒市	勐戛镇	533103	1(>25°)	林地	6.52	
1283	5331031284	云南省	德宏傣族景颇族自治州	芒市	勐戛镇	533103	1(>25°)	林地	12.06	
1284	5331031285	云南省	德宏傣族景颇族自治州	芒市	勐戛镇	533103	1(>25°)	林地	6.64	
1285	5331031286	云南省	德宏傣族景颇族自治州	芒市	勐戛镇	533103	1(>25°)	林地	11.64	
1286	5331031287	云南省	德宏傣族景颇族自治州	芒市	西山乡	533103	1(>25°)	林地	10.38	
1287	5331031288	云南省	德宏傣族景颇族自治州	芒市	勐戛镇	533103	1(>25°)	草地	74.57	
1288	5331031289	云南省	德宏傣族景颇族自治州	芒市	风平镇	533103	1(>25°)	林地	8.13	
1289	5331031290	云南省	德宏傣族景颇族自治州	芒市	西山乡	533103	1(>25°)	林地	8.58	
1290	5331031291	云南省	德宏傣族景颇族自治州	芒市	西山乡	533103	1(>25°)	林地	7.64	
1291	5331031292	云南省	德宏傣族景颇族自治州	芒市	遮放镇	533103	1(>25°)	林地	16.84	
1292	5331031293	云南省	德宏傣族景颇族自治州	芒市	风平镇	533103	1(>25°)	林地	81.56	
1293	5331031294	云南省	德宏傣族景颇族自治州	芒市	勐戛镇	533103	1(>25°)	林地	21.02	
1294	5331031295	云南省	德宏傣族景颇族自治州	芒市	勐戛镇	533103	1(>25°)	林地	9.89	
1295	5331031296	云南省	德宏傣族景颇族自治州	芒市	勐戛镇	533103	1(>25°)	林地	178.86	
1296	5331031297	云南省	德宏傣族景颇族自治州	芒市	风平镇	533103	1(>25°)	林地	10.33	
1297	5331031298	云南省	德宏傣族景颇族自治州	芒市	遮放镇	533103	1(>25°)	林地	5.55	

序号	图斑编号	省	州(市)	县	乡(镇)	县行政区划	坡度级别	土地利用类型	面积(hm ²)	备注
1298	5331031299	云南省	德宏傣族景颇族自治州	芒市	西山乡	533103	1(>25°)	林地	7.53	
1299	5331031300	云南省	德宏傣族景颇族自治州	芒市	勐戛镇	533103	1(>25°)	林地	8.30	
1300	5331031301	云南省	德宏傣族景颇族自治州	芒市	中山乡	533103	1(>25°)	林地	3014.02	
1301	5331031302	云南省	德宏傣族景颇族自治州	芒市	勐戛镇	533103	1(>25°)	林地	43.53	
1302	5331031303	云南省	德宏傣族景颇族自治州	芒市	勐戛镇	533103	1(>25°)	林地	214.80	
1303	5331031304	云南省	德宏傣族景颇族自治州	芒市	勐戛镇	533103	1(>25°)	林地	5.23	
1304	5331031305	云南省	德宏傣族景颇族自治州	芒市	勐戛镇	533103	1(>25°)	林地	14.54	
1305	5331031306	云南省	德宏傣族景颇族自治州	芒市	勐戛镇	533103	1(>25°)	林地	90.72	
1306	5331031307	云南省	德宏傣族景颇族自治州	芒市	遮放镇	533103	1(>25°)	林地	12.17	
1307	5331031308	云南省	德宏傣族景颇族自治州	芒市	风平镇	533103	1(>25°)	林地	14.39	
1308	5331031309	云南省	德宏傣族景颇族自治州	芒市	勐戛镇	533103	1(>25°)	林地	8.87	
1309	5331031310	云南省	德宏傣族景颇族自治州	芒市	勐戛镇	533103	1(>25°)	林地	22.51	
1310	5331031311	云南省	德宏傣族景颇族自治州	芒市	遮放镇	533103	1(>25°)	林地	19.55	
1311	5331031312	云南省	德宏傣族景颇族自治州	芒市	风平镇	533103	1(>25°)	林地	15.34	
1312	5331031313	云南省	德宏傣族景颇族自治州	芒市	勐戛镇	533103	1(>25°)	林地	10.97	
1313	5331031314	云南省	德宏傣族景颇族自治州	芒市	西山乡	533103	1(>25°)	林地	6.58	
1314	5331031315	云南省	德宏傣族景颇族自治州	芒市	勐戛镇	533103	1(>25°)	草地	8.98	
1315	5331031316	云南省	德宏傣族景颇族自治州	芒市	勐戛镇	533103	1(>25°)	林地	27.85	
1316	5331031317	云南省	德宏傣族景颇族自治州	芒市	勐戛镇	533103	1(>25°)	林地	9.04	
1317	5331031318	云南省	德宏傣族景颇族自治州	芒市	勐戛镇	533103	1(>25°)	林地	22.44	
1318	5331031319	云南省	德宏傣族景颇族自治州	芒市	勐戛镇	533103	1(>25°)	林地	29.82	
1319	5331031320	云南省	德宏傣族景颇族自治州	芒市	勐戛镇	533103	1(>25°)	林地	7.79	
1320	5331031321	云南省	德宏傣族景颇族自治州	芒市	中山乡	533103	1(>25°)	林地	3274.81	
1321	5331031322	云南省	德宏傣族景颇族自治州	芒市	风平镇	533103	1(>25°)	林地	19.87	

序号	图斑编号	省	州(市)	县	乡(镇)	县行政区划	坡度级别	土地利用类型	面积(hm ²)	备注
1322	5331031323	云南省	德宏傣族景颇族自治州	芒市	风平镇	533103	1(>25°)	林地	9.41	
1323	5331031324	云南省	德宏傣族景颇族自治州	芒市	勐戛镇	533103	1(>25°)	草地	1503.57	
1324	5331031325	云南省	德宏傣族景颇族自治州	芒市	遮放镇	533103	1(>25°)	林地	8.66	
1325	5331031326	云南省	德宏傣族景颇族自治州	芒市	风平镇	533103	1(>25°)	林地	89.20	
1326	5331031327	云南省	德宏傣族景颇族自治州	芒市	勐戛镇	533103	1(>25°)	林地	68.72	
1327	5331031328	云南省	德宏傣族景颇族自治州	芒市	中山乡	533103	1(>25°)	林地	42.50	
1328	5331031329	云南省	德宏傣族景颇族自治州	芒市	勐戛镇	533103	1(>25°)	林地	13.79	
1329	5331031330	云南省	德宏傣族景颇族自治州	芒市	勐戛镇	533103	1(>25°)	林地	16.37	
1330	5331031331	云南省	德宏傣族景颇族自治州	芒市	勐戛镇	533103	1(>25°)	林地	220.11	
1331	5331031332	云南省	德宏傣族景颇族自治州	芒市	风平镇	533103	1(>25°)	林地	11.19	
1332	5331031333	云南省	德宏傣族景颇族自治州	芒市	风平镇	533103	1(>25°)	林地	11.33	
1333	5331031334	云南省	德宏傣族景颇族自治州	芒市	勐戛镇	533103	1(>25°)	林地	8.89	
1334	5331031335	云南省	德宏傣族景颇族自治州	芒市	勐戛镇	533103	1(>25°)	林地	10.29	
1335	5331031336	云南省	德宏傣族景颇族自治州	芒市	勐戛镇	533103	1(>25°)	林地	18.18	
1336	5331031337	云南省	德宏傣族景颇族自治州	芒市	勐戛镇	533103	1(>25°)	林地	31.65	
1337	5331031338	云南省	德宏傣族景颇族自治州	芒市	遮放镇	533103	1(>25°)	林地	11.82	
1338	5331031339	云南省	德宏傣族景颇族自治州	芒市	勐戛镇	533103	1(>25°)	林地	13.33	
1339	5331031340	云南省	德宏傣族景颇族自治州	芒市	勐戛镇	533103	1(>25°)	林地	13.02	
1340	5331031341	云南省	德宏傣族景颇族自治州	芒市	中山乡	533103	1(>25°)	林地	6.20	
1341	5331031342	云南省	德宏傣族景颇族自治州	芒市	遮放镇	533103	1(>25°)	林地	29.68	
1342	5331031343	云南省	德宏傣族景颇族自治州	芒市	遮放镇	533103	1(>25°)	林地	481.62	
1343	5331031344	云南省	德宏傣族景颇族自治州	芒市	风平镇	533103	1(>25°)	林地	12.25	
1344	5331031345	云南省	德宏傣族景颇族自治州	芒市	风平镇	533103	1(>25°)	林地	14.17	
1345	5331031346	云南省	德宏傣族景颇族自治州	芒市	中山乡	533103	1(>25°)	林地	7.40	

序号	图斑编号	省	州(市)	县	乡(镇)	县行政区划	坡度级别	土地利用类型	面积(hm ²)	备注
1346	5331031346	云南省	德宏傣族景颇族自治州	芒市	中山乡	533103	1(>25°)	林地	175.13	
1347	5331031347	云南省	德宏傣族景颇族自治州	芒市	勐戛镇	533103	1(>25°)	林地	5.96	
1348	5331031348	云南省	德宏傣族景颇族自治州	芒市	风平镇	533103	1(>25°)	林地	9.42	
1349	5331031349	云南省	德宏傣族景颇族自治州	芒市	中山乡	533103	1(>25°)	林地	788.62	
1350	5331031350	云南省	德宏傣族景颇族自治州	芒市	勐戛镇	533103	1(>25°)	林地	15.87	
1351	5331031351	云南省	德宏傣族景颇族自治州	芒市	中山乡	533103	1(>25°)	草地	1887.78	
1352	5331031352	云南省	德宏傣族景颇族自治州	芒市	勐戛镇	533103	1(>25°)	林地	13.31	
1353	5331031353	云南省	德宏傣族景颇族自治州	芒市	遮放镇	533103	1(>25°)	林地	6.87	
1354	5331031354	云南省	德宏傣族景颇族自治州	芒市	勐戛镇	533103	1(>25°)	林地	119.86	
1355	5331031355	云南省	德宏傣族景颇族自治州	芒市	勐戛镇	533103	1(>25°)	林地	13.88	
1356	5331031356	云南省	德宏傣族景颇族自治州	芒市	勐戛镇	533103	1(>25°)	林地	13.90	
1357	5331031357	云南省	德宏傣族景颇族自治州	芒市	风平镇	533103	1(>25°)	林地	11.03	
1358	5331031358	云南省	德宏傣族景颇族自治州	芒市	勐戛镇	533103	1(>25°)	林地	25.20	
1359	5331031359	云南省	德宏傣族景颇族自治州	芒市	中山乡	533103	1(>25°)	林地	10.36	
1360	5331031360	云南省	德宏傣族景颇族自治州	芒市	风平镇	533103	1(>25°)	林地	27.70	
1361	5331031361	云南省	德宏傣族景颇族自治州	芒市	勐戛镇	533103	1(>25°)	林地	11.79	
1362	5331031362	云南省	德宏傣族景颇族自治州	芒市	勐戛镇	533103	1(>25°)	林地	10.66	
1363	5331031363	云南省	德宏傣族景颇族自治州	芒市	勐戛镇	533103	1(>25°)	林地	7.07	
1364	5331031364	云南省	德宏傣族景颇族自治州	芒市	勐戛镇	533103	1(>25°)	林地	18.09	
1365	5331031365	云南省	德宏傣族景颇族自治州	芒市	勐戛镇	533103	1(>25°)	林地	21.14	
1366	5331031366	云南省	德宏傣族景颇族自治州	芒市	勐戛镇	533103	1(>25°)	林地	9.70	
1367	5331031367	云南省	德宏傣族景颇族自治州	芒市	中山乡	533103	1(>25°)	林地	90.27	
1368	5331031368	云南省	德宏傣族景颇族自治州	芒市	勐戛镇	533103	1(>25°)	林地	32.27	
1369	5331031369	云南省	德宏傣族景颇族自治州	芒市	遮放镇	533103	1(>25°)	林地	16.10	

序号	图斑编号	省	州(市)	县	乡(镇)	县行政区划	坡度级别	土地利用类型	面积(hm ²)	备注
1370	5331031370	云南省	德宏傣族景颇族自治州	芒市	勐戛镇	533103	1(>25°)	林地	18.91	
1371	5331031371	云南省	德宏傣族景颇族自治州	芒市	勐戛镇	533103	1(>25°)	林地	20.13	
1372	5331031372	云南省	德宏傣族景颇族自治州	芒市	勐戛镇	533103	1(>25°)	林地	6.10	
1373	5331031373	云南省	德宏傣族景颇族自治州	芒市	遮放镇	533103	1(>25°)	林地	7.69	
1374	5331031374	云南省	德宏傣族景颇族自治州	芒市	勐戛镇	533103	1(>25°)	林地	36.61	
1375	5331031375	云南省	德宏傣族景颇族自治州	芒市	勐戛镇	533103	1(>25°)	林地	6.26	
1376	5331031376	云南省	德宏傣族景颇族自治州	芒市	勐戛镇	533103	1(>25°)	林地	15.97	
1377	5331031377	云南省	德宏傣族景颇族自治州	芒市	中山乡	533103	1(>25°)	林地	9.22	
1378	5331031378	云南省	德宏傣族景颇族自治州	芒市	勐戛镇	533103	1(>25°)	林地	14.73	
1379	5331031379	云南省	德宏傣族景颇族自治州	芒市	勐戛镇	533103	1(>25°)	林地	9.60	
1380	5331031380	云南省	德宏傣族景颇族自治州	芒市	中山乡	533103	1(>25°)	林地	9.34	
1381	5331031381	云南省	德宏傣族景颇族自治州	芒市	勐戛镇	533103	1(>25°)	林地	6.64	
1382	5331031382	云南省	德宏傣族景颇族自治州	芒市	遮放镇	533103	1(>25°)	林地	6.65	
1383	5331031383	云南省	德宏傣族景颇族自治州	芒市	中山乡	533103	1(>25°)	林地	5.33	
1384	5331031384	云南省	德宏傣族景颇族自治州	芒市	遮放镇	533103	1(>25°)	林地	28.88	
1385	5331031385	云南省	德宏傣族景颇族自治州	芒市	勐戛镇	533103	1(>25°)	林地	6.26	
1386	5331031386	云南省	德宏傣族景颇族自治州	芒市	遮放镇	533103	1(>25°)	林地	19.75	
1387	5331031387	云南省	德宏傣族景颇族自治州	芒市	中山乡	533103	1(>25°)	林地	9.16	
1388	5331031388	云南省	德宏傣族景颇族自治州	芒市	勐戛镇	533103	1(>25°)	林地	24.01	
1389	5331031389	云南省	德宏傣族景颇族自治州	芒市	中山乡	533103	1(>25°)	林地	77.44	
1390	5331031390	云南省	德宏傣族景颇族自治州	芒市	中山乡	533103	1(>25°)	林地	71.92	
1391	5331031391	云南省	德宏傣族景颇族自治州	芒市	勐戛镇	533103	1(>25°)	林地	20.12	
1392	5331031392	云南省	德宏傣族景颇族自治州	芒市	勐戛镇	533103	1(>25°)	林地	8.59	
1393	5331031393	云南省	德宏傣族景颇族自治州	芒市	遮放镇	533103	1(>25°)	林地	6.66	

序号	图斑编号	省	州(市)	县	乡(镇)	县行政区划	坡度级别	土地利用类型	面积(hm ²)	备注
1394	5331031394	云南省	德宏傣族景颇族自治州	芒市	勐戛镇	533103	1(>25°)	林地	11.71	
1395	5331031395	云南省	德宏傣族景颇族自治州	芒市	遮放镇	533103	1(>25°)	林地	74.53	
1396	5331031396	云南省	德宏傣族景颇族自治州	芒市	遮放镇	533103	1(>25°)	林地	10.16	
1397	5331031397	云南省	德宏傣族景颇族自治州	芒市	中山乡	533103	1(>25°)	林地	33.17	
1398	5331031398	云南省	德宏傣族景颇族自治州	芒市	勐戛镇	533103	1(>25°)	林地	9.40	
1399	5331031399	云南省	德宏傣族景颇族自治州	芒市	勐戛镇	533103	1(>25°)	林地	9.39	
1400	5331031400	云南省	德宏傣族景颇族自治州	芒市	遮放镇	533103	1(>25°)	林地	6.41	
1401	5331031401	云南省	德宏傣族景颇族自治州	芒市	勐戛镇	533103	1(>25°)	林地	12.06	
1402	5331031402	云南省	德宏傣族景颇族自治州	芒市	勐戛镇	533103	1(>25°)	林地	767.81	
1403	5331031403	云南省	德宏傣族景颇族自治州	芒市	遮放镇	533103	1(>25°)	林地	8.60	
1404	5331031404	云南省	德宏傣族景颇族自治州	芒市	中山乡	533103	1(>25°)	林地	31.72	
1405	5331031405	云南省	德宏傣族景颇族自治州	芒市	勐戛镇	533103	1(>25°)	林地	9.17	
1406	5331031406	云南省	德宏傣族景颇族自治州	芒市	勐戛镇	533103	1(>25°)	林地	33.55	
1407	5331031407	云南省	德宏傣族景颇族自治州	芒市	勐戛镇	533103	1(>25°)	林地	334.93	
1408	5331031408	云南省	德宏傣族景颇族自治州	芒市	遮放镇	533103	1(>25°)	林地	12.48	
1409	5331031409	云南省	德宏傣族景颇族自治州	芒市	遮放镇	533103	1(>25°)	林地	25.60	
1410	5331031410	云南省	德宏傣族景颇族自治州	芒市	遮放镇	533103	1(>25°)	林地	5.82	
1411	5331031411	云南省	德宏傣族景颇族自治州	芒市	中山乡	533103	1(>25°)	林地	21.44	
1412	5331031412	云南省	德宏傣族景颇族自治州	芒市	勐戛镇	533103	1(>25°)	林地	5.71	
1413	5331031413	云南省	德宏傣族景颇族自治州	芒市	勐戛镇	533103	1(>25°)	林地	49.91	
1414	5331031414	云南省	德宏傣族景颇族自治州	芒市	勐戛镇	533103	1(>25°)	林地	11.75	
1415	5331031415	云南省	德宏傣族景颇族自治州	芒市	遮放镇	533103	1(>25°)	林地	9.99	
1416	5331031416	云南省	德宏傣族景颇族自治州	芒市	中山乡	533103	1(>25°)	林地	43.93	
1417	5331031417	云南省	德宏傣族景颇族自治州	芒市	中山乡	533103	1(>25°)	林地	26.88	

序号	图斑编号	省	州(市)	县	乡(镇)	县行政区划	坡度级别	土地利用类型	面积(hm ²)	备注
1418	5331031418	云南省	德宏傣族景颇族自治州	芒市	遮放镇	533103	1(>25°)	林地	386.80	
1419	5331031419	云南省	德宏傣族景颇族自治州	芒市	遮放镇	533103	1(>25°)	林地	42.16	
1420	5331031420	云南省	德宏傣族景颇族自治州	芒市	中山乡	533103	1(>25°)	草地	211.52	
1421	5331031421	云南省	德宏傣族景颇族自治州	芒市	勐戛镇	533103	1(>25°)	林地	14.70	
1422	5331031422	云南省	德宏傣族景颇族自治州	芒市	遮放镇	533103	1(>25°)	林地	150.12	
1423	5331031423	云南省	德宏傣族景颇族自治州	芒市	勐戛镇	533103	1(>25°)	林地	24.88	
1424	5331031424	云南省	德宏傣族景颇族自治州	芒市	勐戛镇	533103	1(>25°)	林地	38.60	
1425	5331031425	云南省	德宏傣族景颇族自治州	芒市	遮放镇	533103	1(>25°)	林地	9.10	
1426	5331031426	云南省	德宏傣族景颇族自治州	芒市	遮放镇	533103	1(>25°)	林地	16.68	
1427	5331031427	云南省	德宏傣族景颇族自治州	芒市	遮放镇	533103	1(>25°)	林地	14.81	
1428	5331031428	云南省	德宏傣族景颇族自治州	芒市	中山乡	533103	1(>25°)	林地	9.66	
1429	5331031429	云南省	德宏傣族景颇族自治州	芒市	遮放镇	533103	1(>25°)	林地	11.94	
1430	5331031430	云南省	德宏傣族景颇族自治州	芒市	遮放镇	533103	1(>25°)	林地	17.43	
1431	5331031431	云南省	德宏傣族景颇族自治州	芒市	中山乡	533103	1(>25°)	林地	12.97	
1432	5331031432	云南省	德宏傣族景颇族自治州	芒市	中山乡	533103	1(>25°)	林地	12.23	
1433	5331031433	云南省	德宏傣族景颇族自治州	芒市	勐戛镇	533103	1(>25°)	林地	5.60	
1434	5331031434	云南省	德宏傣族景颇族自治州	芒市	勐戛镇	533103	1(>25°)	林地	13.39	
1435	5331031435	云南省	德宏傣族景颇族自治州	芒市	中山乡	533103	1(>25°)	林地	85.15	
1436	5331031436	云南省	德宏傣族景颇族自治州	芒市	遮放镇	533103	1(>25°)	林地	15.49	
1437	5331031437	云南省	德宏傣族景颇族自治州	芒市	中山乡	533103	1(>25°)	林地	5.73	
1438	5331031438	云南省	德宏傣族景颇族自治州	芒市	中山乡	533103	1(>25°)	林地	164.47	
1439	5331031439	云南省	德宏傣族景颇族自治州	芒市	遮放镇	533103	1(>25°)	林地	19.63	
1440	5331031440	云南省	德宏傣族景颇族自治州	芒市	遮放镇	533103	1(>25°)	林地	115.85	
1441	5331031441	云南省	德宏傣族景颇族自治州	芒市	遮放镇	533103	1(>25°)	林地	6.56	

序号	图斑编号	省	州(市)	县	乡(镇)	县行政区划	坡度级别	土地利用类型	面积(hm ²)	备注
1442	5331031442	云南省	德宏傣族景颇族自治州	芒市	中山乡	533103	1(>25°)	林地	27.89	
1443	5331031443	云南省	德宏傣族景颇族自治州	芒市	勐戛镇	533103	1(>25°)	林地	11.34	
1444	5331031444	云南省	德宏傣族景颇族自治州	芒市	中山乡	533103	1(>25°)	林地	30.60	
1445	5331031445	云南省	德宏傣族景颇族自治州	芒市	遮放镇	533103	1(>25°)	林地	44.84	
1446	5331031446	云南省	德宏傣族景颇族自治州	芒市	遮放镇	533103	1(>25°)	林地	9.16	
1447	5331031447	云南省	德宏傣族景颇族自治州	芒市	遮放镇	533103	1(>25°)	林地	11.75	
1448	5331031448	云南省	德宏傣族景颇族自治州	芒市	遮放镇	533103	1(>25°)	林地	12.23	
1449	5331031449	云南省	德宏傣族景颇族自治州	芒市	勐戛镇	533103	1(>25°)	林地	484.48	
1450	5331031450	云南省	德宏傣族景颇族自治州	芒市	勐戛镇	533103	1(>25°)	林地	8.62	
1451	5331031451	云南省	德宏傣族景颇族自治州	芒市	中山乡	533103	1(>25°)	林地	21.57	
1452	5331031452	云南省	德宏傣族景颇族自治州	芒市	遮放镇	533103	1(>25°)	林地	214.68	
1453	5331031453	云南省	德宏傣族景颇族自治州	芒市	中山乡	533103	1(>25°)	林地	10.59	
1454	5331031454	云南省	德宏傣族景颇族自治州	芒市	中山乡	533103	1(>25°)	林地	287.61	
1455	5331031455	云南省	德宏傣族景颇族自治州	芒市	遮放镇	533103	1(>25°)	林地	6.85	
1456	5331031456	云南省	德宏傣族景颇族自治州	芒市	中山乡	533103	1(>25°)	林地	242.36	
1457	5331031457	云南省	德宏傣族景颇族自治州	芒市	遮放镇	533103	1(>25°)	林地	9.60	
1458	5331031458	云南省	德宏傣族景颇族自治州	芒市	遮放镇	533103	1(>25°)	林地	79.69	
1459	5331031459	云南省	德宏傣族景颇族自治州	芒市	遮放镇	533103	1(>25°)	林地	274.83	
1460	5331031460	云南省	德宏傣族景颇族自治州	芒市	中山乡	533103	1(>25°)	林地	99.32	
1461	5331031461	云南省	德宏傣族景颇族自治州	芒市	遮放镇	533103	1(>25°)	林地	83.32	
1462	5331031462	云南省	德宏傣族景颇族自治州	芒市	中山乡	533103	1(>25°)	林地	6.84	
1463	5331031463	云南省	德宏傣族景颇族自治州	芒市	遮放镇	533103	1(>25°)	林地	11.29	
1464	5331031464	云南省	德宏傣族景颇族自治州	芒市	中山乡	533103	1(>25°)	林地	11.13	
1465	5331031465	云南省	德宏傣族景颇族自治州	芒市	遮放镇	533103	1(>25°)	林地	11.92	

序号	图斑编号	省	州(市)	县	乡(镇)	县行政区划	坡度级别	土地利用类型	面积(hm ²)	备注
1466	5331031466	云南省	德宏傣族景颇族自治州	芒市	遮放镇	533103	1(>25°)	林地	5.54	
1467	5331031467	云南省	德宏傣族景颇族自治州	芒市	中山乡	533103	1(>25°)	林地	8.45	
1468	5331031468	云南省	德宏傣族景颇族自治州	芒市	中山乡	533103	1(>25°)	林地	60.53	
1469	5331031469	云南省	德宏傣族景颇族自治州	芒市	遮放镇	533103	1(>25°)	林地	163.16	
1470	5331031470	云南省	德宏傣族景颇族自治州	芒市	遮放镇	533103	1(>25°)	林地	10.53	
1471	5331031471	云南省	德宏傣族景颇族自治州	芒市	遮放镇	533103	1(>25°)	林地	33.25	
1472	5331031472	云南省	德宏傣族景颇族自治州	芒市	遮放镇	533103	1(>25°)	林地	7.26	
1473	5331031473	云南省	德宏傣族景颇族自治州	芒市	中山乡	533103	1(>25°)	林地	12.06	
1474	5331031474	云南省	德宏傣族景颇族自治州	芒市	中山乡	533103	1(>25°)	林地	371.15	
1475	5331031475	云南省	德宏傣族景颇族自治州	芒市	遮放镇	533103	1(>25°)	林地	15.27	
1476	5331031476	云南省	德宏傣族景颇族自治州	芒市	遮放镇	533103	1(>25°)	林地	46.71	
1477	5331031477	云南省	德宏傣族景颇族自治州	芒市	遮放镇	533103	1(>25°)	林地	10.06	
1478	5331031478	云南省	德宏傣族景颇族自治州	芒市	芒海镇	533103	1(>25°)	林地	321.88	
1479	5331031479	云南省	德宏傣族景颇族自治州	芒市	遮放镇	533103	1(>25°)	林地	19.79	
1480	5331031480	云南省	德宏傣族景颇族自治州	芒市	中山乡	533103	1(>25°)	林地	53.70	
1481	5331031480	云南省	德宏傣族景颇族自治州	芒市	中山乡	533103	1(>25°)	林地	171.50	
1482	5331031481	云南省	德宏傣族景颇族自治州	芒市	遮放镇	533103	1(>25°)	林地	8.81	
1483	5331031482	云南省	德宏傣族景颇族自治州	芒市	遮放镇	533103	1(>25°)	林地	12.91	
1484	5331031483	云南省	德宏傣族景颇族自治州	芒市	遮放镇	533103	1(>25°)	林地	38.37	
1485	5331031484	云南省	德宏傣族景颇族自治州	芒市	中山乡	533103	1(>25°)	林地	8.99	
1486	5331031485	云南省	德宏傣族景颇族自治州	芒市	勐戛镇	533103	1(>25°)	林地	819.86	
1487	5331031486	云南省	德宏傣族景颇族自治州	芒市	遮放镇	533103	1(>25°)	林地	19.40	
1488	5331031487	云南省	德宏傣族景颇族自治州	芒市	中山乡	533103	1(>25°)	林地	234.62	
1489	5331031488	云南省	德宏傣族景颇族自治州	芒市	中山乡	533103	1(>25°)	林地	8.81	

序号	图斑编号	省	州(市)	县	乡(镇)	县行政区划	坡度级别	土地利用类型	面积(hm ²)	备注
1490	5331031489	云南省	德宏傣族景颇族自治州	芒市	中山乡	533103	1(>25°)	林地	257.73	
1491	5331031490	云南省	德宏傣族景颇族自治州	芒市	遮放镇	533103	1(>25°)	草地	1542.57	
1492	5331031491	云南省	德宏傣族景颇族自治州	芒市	遮放镇	533103	1(>25°)	林地	5.61	
1493	5331031492	云南省	德宏傣族景颇族自治州	芒市	遮放镇	533103	1(>25°)	林地	7.62	
1494	5331031493	云南省	德宏傣族景颇族自治州	芒市	遮放镇	533103	1(>25°)	林地	51.08	
1495	5331031494	云南省	德宏傣族景颇族自治州	芒市	遮放镇	533103	1(>25°)	林地	33.09	
1496	5331031495	云南省	德宏傣族景颇族自治州	芒市	中山乡	533103	1(>25°)	林地	20.69	
1497	5331031496	云南省	德宏傣族景颇族自治州	芒市	中山乡	533103	1(>25°)	林地	18.18	
1498	5331031497	云南省	德宏傣族景颇族自治州	芒市	遮放镇	533103	1(>25°)	林地	19.49	
1499	5331031498	云南省	德宏傣族景颇族自治州	芒市	中山乡	533103	1(>25°)	林地	11.51	
1500	5331031499	云南省	德宏傣族景颇族自治州	芒市	中山乡	533103	1(>25°)	林地	63.55	
1501	5331031500	云南省	德宏傣族景颇族自治州	芒市	勐戛镇	533103	1(>25°)	林地	692.91	
1502	5331031501	云南省	德宏傣族景颇族自治州	芒市	中山乡	533103	1(>25°)	林地	47.88	
1503	5331031502	云南省	德宏傣族景颇族自治州	芒市	中山乡	533103	1(>25°)	林地	221.18	
1504	5331031503	云南省	德宏傣族景颇族自治州	芒市	中山乡	533103	1(>25°)	林地	15.70	
1505	5331031504	云南省	德宏傣族景颇族自治州	芒市	遮放镇	533103	1(>25°)	林地	24.24	
1506	5331031505	云南省	德宏傣族景颇族自治州	芒市	中山乡	533103	1(>25°)	林地	43.95	
1507	5331031506	云南省	德宏傣族景颇族自治州	芒市	遮放镇	533103	1(>25°)	林地	741.18	
1508	5331031507	云南省	德宏傣族景颇族自治州	芒市	遮放镇	533103	1(>25°)	林地	11.13	
1509	5331031508	云南省	德宏傣族景颇族自治州	芒市	遮放镇	533103	1(>25°)	林地	12.71	
1510	5331031509	云南省	德宏傣族景颇族自治州	芒市	遮放镇	533103	1(>25°)	林地	6.10	
1511	5331031510	云南省	德宏傣族景颇族自治州	芒市	遮放镇	533103	1(>25°)	林地	61.30	
1512	5331031511	云南省	德宏傣族景颇族自治州	芒市	遮放镇	533103	1(>25°)	林地	7.31	
1513	5331031512	云南省	德宏傣族景颇族自治州	芒市	遮放镇	533103	1(>25°)	林地	25.95	

序号	图斑编号	省	州(市)	县	乡(镇)	县行政区划	坡度级别	土地利用类型	面积(hm ²)	备注
1514	5331031513	云南省	德宏傣族景颇族自治州	芒市	遮放镇	533103	1(>25°)	林地	117.89	
1515	5331031514	云南省	德宏傣族景颇族自治州	芒市	中山乡	533103	1(>25°)	林地	145.73	
1516	5331031515	云南省	德宏傣族景颇族自治州	芒市	勐戛镇	533103	1(>25°)	林地	5.73	
1517	5331031516	云南省	德宏傣族景颇族自治州	芒市	遮放镇	533103	1(>25°)	林地	16.22	
1518	5331031517	云南省	德宏傣族景颇族自治州	芒市	中山乡	533103	1(>25°)	林地	13.44	
1519	5331031518	云南省	德宏傣族景颇族自治州	芒市	遮放镇	533103	1(>25°)	林地	16.54	
1520	5331031519	云南省	德宏傣族景颇族自治州	芒市	中山乡	533103	1(>25°)	林地	8.49	
1521	5331031520	云南省	德宏傣族景颇族自治州	芒市	勐戛镇	533103	1(>25°)	林地	15.60	
1522	5331031521	云南省	德宏傣族景颇族自治州	芒市	遮放镇	533103	1(>25°)	林地	26.39	
1523	5331031522	云南省	德宏傣族景颇族自治州	芒市	遮放镇	533103	1(>25°)	林地	42.20	
1524	5331031523	云南省	德宏傣族景颇族自治州	芒市	遮放镇	533103	1(>25°)	林地	12.63	
1525	5331031524	云南省	德宏傣族景颇族自治州	芒市	遮放镇	533103	1(>25°)	林地	8.93	
1526	5331031525	云南省	德宏傣族景颇族自治州	芒市	遮放镇	533103	1(>25°)	林地	276.92	
1527	5331031526	云南省	德宏傣族景颇族自治州	芒市	中山乡	533103	1(>25°)	林地	104.71	
1528	5331031527	云南省	德宏傣族景颇族自治州	芒市	中山乡	533103	1(>25°)	林地	8.29	
1529	5331031528	云南省	德宏傣族景颇族自治州	芒市	中山乡	533103	1(>25°)	林地	47.25	
1530	5331031529	云南省	德宏傣族景颇族自治州	芒市	遮放镇	533103	1(>25°)	林地	6.34	
1531	5331031530	云南省	德宏傣族景颇族自治州	芒市	中山乡	533103	1(>25°)	林地	9.06	
1532	5331031531	云南省	德宏傣族景颇族自治州	芒市	遮放镇	533103	1(>25°)	林地	18.11	
1533	5331031532	云南省	德宏傣族景颇族自治州	芒市	芒海镇	533103	1(>25°)	林地	8.74	
1534	5331031533	云南省	德宏傣族景颇族自治州	芒市	中山乡	533103	1(>25°)	林地	15.89	
1535	5331031534	云南省	德宏傣族景颇族自治州	芒市	中山乡	533103	1(>25°)	林地	6.20	
1536	5331031535	云南省	德宏傣族景颇族自治州	芒市	芒海镇	533103	1(>25°)	林地	345.74	
1537	5331031536	云南省	德宏傣族景颇族自治州	芒市	中山乡	533103	1(>25°)	林地	18.20	

序号	图斑编号	省	州(市)	县	乡(镇)	县行政区划	坡度级别	土地利用类型	面积(hm ²)	备注
1538	5331031537	云南省	德宏傣族景颇族自治州	芒市	遮放镇	533103	1(>25°)	林地	6.43	
1539	5331031538	云南省	德宏傣族景颇族自治州	芒市	中山乡	533103	1(>25°)	林地	7.04	
1540	5331031539	云南省	德宏傣族景颇族自治州	芒市	中山乡	533103	1(>25°)	林地	28.07	
1541	5331031540	云南省	德宏傣族景颇族自治州	芒市	芒海镇	533103	1(>25°)	林地	154.62	
1542	5331031541	云南省	德宏傣族景颇族自治州	芒市	芒海镇	533103	1(>25°)	林地	11.13	
1543	5331031542	云南省	德宏傣族景颇族自治州	芒市	中山乡	533103	1(>25°)	林地	7.46	
1544	5331031543	云南省	德宏傣族景颇族自治州	芒市	芒海镇	533103	1(>25°)	林地	1999.51	
1545	5331031544	云南省	德宏傣族景颇族自治州	芒市	遮放镇	533103	1(>25°)	林地	21.45	
1546	5331031545	云南省	德宏傣族景颇族自治州	芒市	遮放镇	533103	1(>25°)	林地	6.42	
1547	5331031546	云南省	德宏傣族景颇族自治州	芒市	中山乡	533103	1(>25°)	林地	6.16	
1548	5331031547	云南省	德宏傣族景颇族自治州	芒市	中山乡	533103	1(>25°)	林地	7.59	
1549	5331031548	云南省	德宏傣族景颇族自治州	芒市	遮放镇	533103	1(>25°)	林地	54.91	
1550	5331031549	云南省	德宏傣族景颇族自治州	芒市	芒海镇	533103	1(>25°)	林地	7.19	
1551	5331031550	云南省	德宏傣族景颇族自治州	芒市	中山乡	533103	1(>25°)	林地	34.15	
1552	5331031551	云南省	德宏傣族景颇族自治州	芒市	遮放镇	533103	1(>25°)	林地	6.69	
1553	5331031552	云南省	德宏傣族景颇族自治州	芒市	芒海镇	533103	1(>25°)	林地	9.40	
1554	5331031553	云南省	德宏傣族景颇族自治州	芒市	芒海镇	533103	1(>25°)	林地	21.31	
1555	5331031554	云南省	德宏傣族景颇族自治州	芒市	遮放镇	533103	1(>25°)	林地	9.86	
1556	5331031555	云南省	德宏傣族景颇族自治州	芒市	中山乡	533103	1(>25°)	林地	7.13	
1557	5331031556	云南省	德宏傣族景颇族自治州	芒市	芒海镇	533103	1(>25°)	林地	20.11	
1558	5331031557	云南省	德宏傣族景颇族自治州	芒市	芒海镇	533103	1(>25°)	林地	12.55	
1559	5331031558	云南省	德宏傣族景颇族自治州	芒市	中山乡	533103	1(>25°)	林地	6.75	
1560	5331031559	云南省	德宏傣族景颇族自治州	芒市	遮放镇	533103	1(>25°)	林地	18.39	
1561	5331031560	云南省	德宏傣族景颇族自治州	芒市	中山乡	533103	1(>25°)	林地	44.77	

序号	图斑编号	省	州(市)	县	乡(镇)	县行政区划	坡度级别	土地利用类型	面积(hm ²)	备注
1562	5331031561	云南省	德宏傣族景颇族自治州	芒市	中山乡	533103	1(>25°)	林地	272.14	
1563	5331031562	云南省	德宏傣族景颇族自治州	芒市	芒海镇	533103	1(>25°)	林地	9.92	
1564	5331031563	云南省	德宏傣族景颇族自治州	芒市	遮放镇	533103	1(>25°)	林地	8.39	
1565	5331031564	云南省	德宏傣族景颇族自治州	芒市	中山乡	533103	1(>25°)	林地	112.10	
1566	5331031565	云南省	德宏傣族景颇族自治州	芒市	中山乡	533103	1(>25°)	林地	17.49	
1567	5331031566	云南省	德宏傣族景颇族自治州	芒市	中山乡	533103	1(>25°)	林地	28.37	
1568	5331031567	云南省	德宏傣族景颇族自治州	芒市	遮放镇	533103	1(>25°)	林地	1254.84	
1569	5331031568	云南省	德宏傣族景颇族自治州	芒市	遮放镇	533103	1(>25°)	林地	26.93	
1570	5331031569	云南省	德宏傣族景颇族自治州	芒市	勐戛镇	533103	1(>25°)	林地	77.95	
1571	5331031570	云南省	德宏傣族景颇族自治州	芒市	芒海镇	533103	1(>25°)	林地	60.62	
1572	5331031571	云南省	德宏傣族景颇族自治州	芒市	芒海镇	533103	1(>25°)	林地	7.65	
1573	5331031572	云南省	德宏傣族景颇族自治州	芒市	勐戛镇	533103	1(>25°)	林地	8.96	
1574	5331031573	云南省	德宏傣族景颇族自治州	芒市	芒海镇	533103	1(>25°)	林地	8.58	
1575	5331031574	云南省	德宏傣族景颇族自治州	芒市	遮放镇	533103	1(>25°)	林地	9.22	
1576	5331031575	云南省	德宏傣族景颇族自治州	芒市	芒海镇	533103	1(>25°)	林地	46.44	
1577	5331031576	云南省	德宏傣族景颇族自治州	芒市	中山乡	533103	1(>25°)	林地	32.01	
1578	5331031577	云南省	德宏傣族景颇族自治州	芒市	中山乡	533103	1(>25°)	林地	14.58	
1579	5331031578	云南省	德宏傣族景颇族自治州	芒市	芒海镇	533103	1(>25°)	林地	33.42	
1580	5331031579	云南省	德宏傣族景颇族自治州	芒市	中山乡	533103	1(>25°)	林地	117.50	
1581	5331031580	云南省	德宏傣族景颇族自治州	芒市	遮放镇	533103	1(>25°)	林地	34.12	
1582	5331031581	云南省	德宏傣族景颇族自治州	芒市	中山乡	533103	1(>25°)	林地	195.50	
1583	5331031582	云南省	德宏傣族景颇族自治州	芒市	芒海镇	533103	1(>25°)	林地	11.39	
1584	5331031583	云南省	德宏傣族景颇族自治州	芒市	芒海镇	533103	1(>25°)	林地	22.79	
1585	5331031584	云南省	德宏傣族景颇族自治州	芒市	遮放镇	533103	1(>25°)	林地	29.53	

序号	图斑编号	省	州(市)	县	乡(镇)	县行政区划	坡度级别	土地利用类型	面积(hm ²)	备注
1586	5331031585	云南省	德宏傣族景颇族自治州	芒市	遮放镇	533103	1(>25°)	林地	52.65	
1587	5331031586	云南省	德宏傣族景颇族自治州	芒市	芒海镇	533103	1(>25°)	林地	8.74	
1588	5331031587	云南省	德宏傣族景颇族自治州	芒市	中山乡	533103	1(>25°)	林地	21.85	
1589	5331031588	云南省	德宏傣族景颇族自治州	芒市	中山乡	533103	1(>25°)	林地	171.69	
1590	5331031589	云南省	德宏傣族景颇族自治州	芒市	芒海镇	533103	1(>25°)	林地	32.67	
1591	5331031590	云南省	德宏傣族景颇族自治州	芒市	中山乡	533103	1(>25°)	林地	6.80	
1592	5331031591	云南省	德宏傣族景颇族自治州	芒市	芒海镇	533103	1(>25°)	林地	15.83	
1593	5331031592	云南省	德宏傣族景颇族自治州	芒市	芒海镇	533103	1(>25°)	林地	8.88	
1594	5331031593	云南省	德宏傣族景颇族自治州	芒市	芒海镇	533103	1(>25°)	林地	131.89	
1595	5331031594	云南省	德宏傣族景颇族自治州	芒市	中山乡	533103	1(>25°)	林地	8.99	
1596	5331031595	云南省	德宏傣族景颇族自治州	芒市	遮放镇	533103	1(>25°)	林地	15.45	
1597	5331031596	云南省	德宏傣族景颇族自治州	芒市	芒海镇	533103	1(>25°)	林地	10.35	
1598	5331031597	云南省	德宏傣族景颇族自治州	芒市	中山乡	533103	1(>25°)	林地	51.18	
1599	5331031598	云南省	德宏傣族景颇族自治州	芒市	中山乡	533103	1(>25°)	林地	11.38	
1600	5331031599	云南省	德宏傣族景颇族自治州	芒市	中山乡	533103	1(>25°)	林地	44.97	
1601	5331031600	云南省	德宏傣族景颇族自治州	芒市	中山乡	533103	1(>25°)	林地	99.23	
1602	5331031601	云南省	德宏傣族景颇族自治州	芒市	中山乡	533103	1(>25°)	林地	14.50	
1603	5331031602	云南省	德宏傣族景颇族自治州	芒市	中山乡	533103	1(>25°)	林地	10.08	
1604	5331031603	云南省	德宏傣族景颇族自治州	芒市	中山乡	533103	1(>25°)	林地	67.45	
1605	5331031604	云南省	德宏傣族景颇族自治州	芒市	中山乡	533103	1(>25°)	林地	10.15	
1606	5331031605	云南省	德宏傣族景颇族自治州	芒市	芒海镇	533103	1(>25°)	林地	59.02	
1607	5331031606	云南省	德宏傣族景颇族自治州	芒市	遮放镇	533103	1(>25°)	林地	10.61	
1608	5331031607	云南省	德宏傣族景颇族自治州	芒市	中山乡	533103	1(>25°)	林地	18.45	
1609	5331031608	云南省	德宏傣族景颇族自治州	芒市	中山乡	533103	1(>25°)	林地	13.13	

序号	图斑编号	省	州(市)	县	乡(镇)	县行政区划	坡度级别	土地利用类型	面积(hm ²)	备注
1610	5331031609	云南省	德宏傣族景颇族自治州	芒市	中山乡	533103	1(>25°)	林地	59.77	
1611	5331031610	云南省	德宏傣族景颇族自治州	芒市	芒海镇	533103	1(>25°)	林地	91.81	
1612	5331031611	云南省	德宏傣族景颇族自治州	芒市	遮放镇	533103	1(>25°)	林地	11.82	
1613	5331031612	云南省	德宏傣族景颇族自治州	芒市	中山乡	533103	1(>25°)	林地	21.59	
1614	5331031613	云南省	德宏傣族景颇族自治州	芒市	遮放镇	533103	1(>25°)	林地	66.23	
1615	5331031614	云南省	德宏傣族景颇族自治州	芒市	中山乡	533103	1(>25°)	林地	14.48	
1616	5331031615	云南省	德宏傣族景颇族自治州	芒市	遮放镇	533103	1(>25°)	林地	6.97	
1617	5331031616	云南省	德宏傣族景颇族自治州	芒市	遮放镇	533103	1(>25°)	林地	196.36	
1618	5331031617	云南省	德宏傣族景颇族自治州	芒市	中山乡	533103	1(>25°)	林地	12.91	
1619	5331031618	云南省	德宏傣族景颇族自治州	芒市	中山乡	533103	1(>25°)	林地	9.48	
1620	5331031619	云南省	德宏傣族景颇族自治州	芒市	中山乡	533103	1(>25°)	林地	10.30	
1621	5331031620	云南省	德宏傣族景颇族自治州	芒市	芒海镇	533103	1(>25°)	林地	188.45	
1622	5331031621	云南省	德宏傣族景颇族自治州	芒市	遮放镇	533103	1(>25°)	林地	12.11	
1623	5331031622	云南省	德宏傣族景颇族自治州	芒市	遮放镇	533103	1(>25°)	林地	16.76	
1624	5331031623	云南省	德宏傣族景颇族自治州	芒市	中山乡	533103	1(>25°)	林地	64.32	
1625	5331031624	云南省	德宏傣族景颇族自治州	芒市	遮放镇	533103	1(>25°)	林地	119.80	
1626	5331031625	云南省	德宏傣族景颇族自治州	芒市	遮放镇	533103	1(>25°)	林地	6.82	
1627	5331031626	云南省	德宏傣族景颇族自治州	芒市	遮放镇	533103	1(>25°)	林地	14.50	
1628	5331031627	云南省	德宏傣族景颇族自治州	芒市	中山乡	533103	1(>25°)	林地	27.41	
1629	5331031628	云南省	德宏傣族景颇族自治州	芒市	中山乡	533103	1(>25°)	林地	11.07	
1630	5331031629	云南省	德宏傣族景颇族自治州	芒市	中山乡	533103	1(>25°)	林地	40.59	
1631	5331031630	云南省	德宏傣族景颇族自治州	芒市	中山乡	533103	1(>25°)	林地	7.55	
1632	5331031631	云南省	德宏傣族景颇族自治州	芒市	遮放镇	533103	1(>25°)	林地	6.93	
1633	5331031632	云南省	德宏傣族景颇族自治州	芒市	遮放镇	533103	1(>25°)	林地	12.97	

序号	图斑编号	省	州(市)	县	乡(镇)	县行政区划	坡度级别	土地利用类型	面积(hm ²)	备注
1634	5331031633	云南省	德宏傣族景颇族自治州	芒市	遮放镇	533103	1(>25°)	林地	6.91	
1635	5331031634	云南省	德宏傣族景颇族自治州	芒市	中山乡	533103	1(>25°)	林地	29.40	
1636	5331031635	云南省	德宏傣族景颇族自治州	芒市	芒海镇	533103	1(>25°)	林地	188.73	
1637	5331031636	云南省	德宏傣族景颇族自治州	芒市	中山乡	533103	1(>25°)	林地	47.47	
1638	5331031637	云南省	德宏傣族景颇族自治州	芒市	中山乡	533103	1(>25°)	林地	46.16	
1639	5331031638	云南省	德宏傣族景颇族自治州	芒市	芒海镇	533103	1(>25°)	林地	83.45	
1640	5331031639	云南省	德宏傣族景颇族自治州	芒市	中山乡	533103	1(>25°)	林地	11.28	
1641	5331031640	云南省	德宏傣族景颇族自治州	芒市	芒海镇	533103	1(>25°)	林地	343.28	
1642	5331031641	云南省	德宏傣族景颇族自治州	芒市	芒海镇	533103	1(>25°)	林地	6.87	
1643	5331031642	云南省	德宏傣族景颇族自治州	芒市	勐戛镇	533103	1(>25°)	林地	89.70	
1644	5331031643	云南省	德宏傣族景颇族自治州	芒市	遮放镇	533103	1(>25°)	林地	5.76	
1645	5331031644	云南省	德宏傣族景颇族自治州	芒市	芒海镇	533103	1(>25°)	林地	52.60	
1646	5331031645	云南省	德宏傣族景颇族自治州	芒市	中山乡	533103	1(>25°)	林地	5.63	
1647	5331031646	云南省	德宏傣族景颇族自治州	芒市	中山乡	533103	1(>25°)	林地	10.43	
1648	5331031647	云南省	德宏傣族景颇族自治州	芒市	遮放镇	533103	1(>25°)	林地	6.51	
1649	5331031648	云南省	德宏傣族景颇族自治州	芒市	勐戛镇	533103	1(>25°)	林地	9.88	
1650	5331031649	云南省	德宏傣族景颇族自治州	芒市	中山乡	533103	1(>25°)	林地	25.68	
1651	5331031650	云南省	德宏傣族景颇族自治州	芒市	中山乡	533103	1(>25°)	林地	10.70	
1652	5331031651	云南省	德宏傣族景颇族自治州	芒市	中山乡	533103	1(>25°)	林地	6.19	
1653	5331031652	云南省	德宏傣族景颇族自治州	芒市	中山乡	533103	1(>25°)	草地	46.10	
1654	5331031653	云南省	德宏傣族景颇族自治州	芒市	中山乡	533103	1(>25°)	林地	26.50	
1655	5331031654	云南省	德宏傣族景颇族自治州	芒市	遮放镇	533103	1(>25°)	林地	9.68	
1656	5331031655	云南省	德宏傣族景颇族自治州	芒市	芒海镇	533103	1(>25°)	林地	33.88	
1657	5331031656	云南省	德宏傣族景颇族自治州	芒市	遮放镇	533103	1(>25°)	林地	6.53	

序号	图斑编号	省	州(市)	县	乡(镇)	县行政区划	坡度级别	土地利用类型	面积(hm ²)	备注
1658	5331031657	云南省	德宏傣族景颇族自治州	芒市	中山乡	533103	1(>25°)	林地	34.71	
1659	5331031658	云南省	德宏傣族景颇族自治州	芒市	中山乡	533103	1(>25°)	林地	9.66	
1660	5331031659	云南省	德宏傣族景颇族自治州	芒市	中山乡	533103	1(>25°)	林地	6.62	
1661	5331031660	云南省	德宏傣族景颇族自治州	芒市	中山乡	533103	1(>25°)	林地	12.94	
1662	5331031661	云南省	德宏傣族景颇族自治州	芒市	芒海镇	533103	1(>25°)	林地	11.10	
1663	5331031663	云南省	德宏傣族景颇族自治州	芒市	中山乡	533103	1(>25°)	林地	69.08	
1664	5331031664	云南省	德宏傣族景颇族自治州	芒市	中山乡	533103	1(>25°)	林地	34.36	
1665	5331031665	云南省	德宏傣族景颇族自治州	芒市	中山乡	533103	1(>25°)	林地	186.75	
1666	5331031666	云南省	德宏傣族景颇族自治州	芒市	中山乡	533103	1(>25°)	林地	10.03	
1667	5331031667	云南省	德宏傣族景颇族自治州	芒市	遮放镇	533103	1(>25°)	林地	17.76	
1668	5331031668	云南省	德宏傣族景颇族自治州	芒市	中山乡	533103	1(>25°)	林地	6.42	
1669	5331031669	云南省	德宏傣族景颇族自治州	芒市	中山乡	533103	1(>25°)	林地	22.93	
1670	5331031670	云南省	德宏傣族景颇族自治州	芒市	中山乡	533103	1(>25°)	林地	19.55	
1671	5331031671	云南省	德宏傣族景颇族自治州	芒市	中山乡	533103	1(>25°)	林地	8.43	
1672	5331031672	云南省	德宏傣族景颇族自治州	芒市	中山乡	533103	1(>25°)	林地	22.34	
1673	5331031673	云南省	德宏傣族景颇族自治州	芒市	勐戛镇	533103	1(>25°)	林地	18.31	
1674	5331031674	云南省	德宏傣族景颇族自治州	芒市	中山乡	533103	1(>25°)	林地	10.40	
1675	5331031675	云南省	德宏傣族景颇族自治州	芒市	芒海镇	533103	1(>25°)	林地	68.63	
1676	5331031676	云南省	德宏傣族景颇族自治州	芒市	遮放镇	533103	1(>25°)	林地	16.35	
1677	5331031677	云南省	德宏傣族景颇族自治州	芒市	中山乡	533103	1(>25°)	林地	7.24	
1678	5331031678	云南省	德宏傣族景颇族自治州	芒市	芒海镇	533103	1(>25°)	林地	18.64	
1679	5331031679	云南省	德宏傣族景颇族自治州	芒市	芒海镇	533103	1(>25°)	林地	10.83	
1680	5331031680	云南省	德宏傣族景颇族自治州	芒市	芒海镇	533103	1(>25°)	林地	8.93	
1681	5331031681	云南省	德宏傣族景颇族自治州	芒市	芒海镇	533103	1(>25°)	林地	11.66	

序号	图斑编号	省	州(市)	县	乡(镇)	县行政区划	坡度级别	土地利用类型	面积(hm ²)	备注
1682	5331031682	云南省	德宏傣族景颇族自治州	芒市	芒海镇	533103	1(>25°)	林地	158.11	
1683	5331031683	云南省	德宏傣族景颇族自治州	芒市	中山乡	533103	1(>25°)	林地	33.68	
1684	5331031684	云南省	德宏傣族景颇族自治州	芒市	中山乡	533103	1(>25°)	草地	7.02	
1685	5331031685	云南省	德宏傣族景颇族自治州	芒市	遮放镇	533103	1(>25°)	林地	95.93	
1686	5331031686	云南省	德宏傣族景颇族自治州	芒市	遮放镇	533103	1(>25°)	林地	21.09	
1687	5331031687	云南省	德宏傣族景颇族自治州	芒市	遮放镇	533103	1(>25°)	林地	9.63	
1688	5331031688	云南省	德宏傣族景颇族自治州	芒市	中山乡	533103	1(>25°)	林地	22.22	
1689	5331031689	云南省	德宏傣族景颇族自治州	芒市	遮放镇	533103	1(>25°)	林地	21.94	
1690	5331031690	云南省	德宏傣族景颇族自治州	芒市	遮放镇	533103	1(>25°)	林地	29.40	
1691	5331031691	云南省	德宏傣族景颇族自治州	芒市	芒海镇	533103	1(>25°)	林地	9.57	
1692	5331031692	云南省	德宏傣族景颇族自治州	芒市	芒海镇	533103	1(>25°)	林地	6.75	
1693	5331031693	云南省	德宏傣族景颇族自治州	芒市	芒海镇	533103	1(>25°)	林地	849.10	
1694	5331031694	云南省	德宏傣族景颇族自治州	芒市	中山乡	533103	1(>25°)	林地	29.59	
1695	5331031695	云南省	德宏傣族景颇族自治州	芒市	芒海镇	533103	1(>25°)	林地	15.16	
1696	5331031696	云南省	德宏傣族景颇族自治州	芒市	中山乡	533103	1(>25°)	林地	5.64	
1697	5331031697	云南省	德宏傣族景颇族自治州	芒市	遮放镇	533103	1(>25°)	林地	12.49	
1698	5331031698	云南省	德宏傣族景颇族自治州	芒市	芒海镇	533103	1(>25°)	林地	181.97	
1699	5331031699	云南省	德宏傣族景颇族自治州	芒市	中山乡	533103	1(>25°)	林地	9.66	
1700	5331031700	云南省	德宏傣族景颇族自治州	芒市	中山乡	533103	1(>25°)	林地	38.16	
1701	5331031701	云南省	德宏傣族景颇族自治州	芒市	勐戛镇	533103	1(>25°)	林地	7.97	
1702	5331031702	云南省	德宏傣族景颇族自治州	芒市	勐戛镇	533103	1(>25°)	林地	12.37	
1703	5331031703	云南省	德宏傣族景颇族自治州	芒市	中山乡	533103	1(>25°)	林地	27.87	
1704	5331031704	云南省	德宏傣族景颇族自治州	芒市	遮放镇	533103	1(>25°)	林地	141.33	
1705	5331031705	云南省	德宏傣族景颇族自治州	芒市	中山乡	533103	1(>25°)	林地	16.76	

序号	图斑编号	省	州(市)	县	乡(镇)	县行政区划	坡度级别	土地利用类型	面积(hm ²)	备注
1706	5331031706	云南省	德宏傣族景颇族自治州	芒市	遮放镇	533103	1(>25°)	林地	33.61	
1707	5331031707	云南省	德宏傣族景颇族自治州	芒市	中山乡	533103	1(>25°)	林地	6.80	
1708	5331031708	云南省	德宏傣族景颇族自治州	芒市	中山乡	533103	1(>25°)	林地	15.03	
1709	5331031709	云南省	德宏傣族景颇族自治州	芒市	中山乡	533103	1(>25°)	林地	20.80	
1710	5331031710	云南省	德宏傣族景颇族自治州	芒市	遮放镇	533103	1(>25°)	林地	49.10	
1711	5331031711	云南省	德宏傣族景颇族自治州	芒市	遮放镇	533103	1(>25°)	林地	228.05	
1712	5331031712	云南省	德宏傣族景颇族自治州	芒市	中山乡	533103	1(>25°)	林地	9.08	
1713	5331031713	云南省	德宏傣族景颇族自治州	芒市	遮放镇	533103	1(>25°)	林地	14.73	
1714	5331031714	云南省	德宏傣族景颇族自治州	芒市	中山乡	533103	1(>25°)	林地	26.44	
1715	5331031715	云南省	德宏傣族景颇族自治州	芒市	中山乡	533103	1(>25°)	林地	14.93	
1716	5331031716	云南省	德宏傣族景颇族自治州	芒市	勐戛镇	533103	1(>25°)	林地	50.27	
1717	5331031717	云南省	德宏傣族景颇族自治州	芒市	遮放镇	533103	1(>25°)	林地	63.27	
1718	5331031718	云南省	德宏傣族景颇族自治州	芒市	中山乡	533103	1(>25°)	林地	7.01	
1719	5331031719	云南省	德宏傣族景颇族自治州	芒市	芒海镇	533103	1(>25°)	林地	54.62	
1720	5331031720	云南省	德宏傣族景颇族自治州	芒市	中山乡	533103	1(>25°)	林地	40.48	
1721	5331031721	云南省	德宏傣族景颇族自治州	芒市	遮放镇	533103	1(>25°)	林地	54.53	
1722	5331031722	云南省	德宏傣族景颇族自治州	芒市	中山乡	533103	1(>25°)	林地	32.20	
1723	5331031723	云南省	德宏傣族景颇族自治州	芒市	中山乡	533103	1(>25°)	林地	7.72	
1724	5331031724	云南省	德宏傣族景颇族自治州	芒市	中山乡	533103	1(>25°)	林地	11.04	
1725	5331031725	云南省	德宏傣族景颇族自治州	芒市	中山乡	533103	1(>25°)	林地	7.35	
1726	5331031726	云南省	德宏傣族景颇族自治州	芒市	芒海镇	533103	1(>25°)	林地	27.81	
1727	5331031727	云南省	德宏傣族景颇族自治州	芒市	中山乡	533103	1(>25°)	林地	6.99	
1728	5331031728	云南省	德宏傣族景颇族自治州	芒市	中山乡	533103	1(>25°)	林地	28.11	
1729	5331031729	云南省	德宏傣族景颇族自治州	芒市	中山乡	533103	1(>25°)	林地	52.33	

序号	图斑编号	省	州(市)	县	乡(镇)	县行政区划	坡度级别	土地利用类型	面积(hm ²)	备注
1730	5331031730	云南省	德宏傣族景颇族自治州	芒市	遮放镇	533103	1(>25°)	林地	11.17	
1731	5331031731	云南省	德宏傣族景颇族自治州	芒市	芒海镇	533103	1(>25°)	林地	56.85	
1732	5331031732	云南省	德宏傣族景颇族自治州	芒市	中山乡	533103	1(>25°)	林地	259.51	
1733	5331031734	云南省	德宏傣族景颇族自治州	芒市	芒海镇	533103	1(>25°)	林地	293.07	
1734	5331031735	云南省	德宏傣族景颇族自治州	芒市	芒海镇	533103	1(>25°)	林地	15.15	
1735	5331031736	云南省	德宏傣族景颇族自治州	芒市	中山乡	533103	1(>25°)	林地	288.88	
1736	5331031737	云南省	德宏傣族景颇族自治州	芒市	遮放镇	533103	1(>25°)	林地	138.06	
1737	5331031738	云南省	德宏傣族景颇族自治州	芒市	中山乡	533103	1(>25°)	林地	9.27	
1738	5331031739	云南省	德宏傣族景颇族自治州	芒市	芒海镇	533103	1(>25°)	林地	63.85	
1739	5331031740	云南省	德宏傣族景颇族自治州	芒市	中山乡	533103	1(>25°)	林地	9.70	
1740	5331031742	云南省	德宏傣族景颇族自治州	芒市	芒海镇	533103	1(>25°)	林地	11.91	
1741	5331031743	云南省	德宏傣族景颇族自治州	芒市	中山乡	533103	1(>25°)	林地	20.15	
1742	5331031744	云南省	德宏傣族景颇族自治州	芒市	芒海镇	533103	1(>25°)	林地	6.41	
1743	5331031745	云南省	德宏傣族景颇族自治州	芒市	遮放镇	533103	1(>25°)	林地	7.39	
1744	5331031746	云南省	德宏傣族景颇族自治州	芒市	勐戛镇	533103	1(>25°)	林地	15.89	
1745	5331031747	云南省	德宏傣族景颇族自治州	芒市	中山乡	533103	1(>25°)	林地	10.43	
1746	5331031748	云南省	德宏傣族景颇族自治州	芒市	中山乡	533103	1(>25°)	林地	52.58	
1747	5331031749	云南省	德宏傣族景颇族自治州	芒市	遮放镇	533103	1(>25°)	林地	10.48	
1748	5331031750	云南省	德宏傣族景颇族自治州	芒市	中山乡	533103	1(>25°)	林地	189.50	
1749	5331031752	云南省	德宏傣族景颇族自治州	芒市	遮放镇	533103	1(>25°)	林地	118.38	
1750	5331031753	云南省	德宏傣族景颇族自治州	芒市	芒海镇	533103	1(>25°)	林地	23.27	
1751	5331031754	云南省	德宏傣族景颇族自治州	芒市	遮放镇	533103	1(>25°)	林地	79.89	
1752	5331031755	云南省	德宏傣族景颇族自治州	芒市	中山乡	533103	1(>25°)	林地	13.51	
1753	5331031756	云南省	德宏傣族景颇族自治州	芒市	中山乡	533103	1(>25°)	林地	7.37	

序号	图斑编号	省	州(市)	县	乡(镇)	县行政区划	坡度级别	土地利用类型	面积(hm ²)	备注
1754	5331031757	云南省	德宏傣族景颇族自治州	芒市	中山乡	533103	1(>25°)	林地	44.99	
1755	5331031758	云南省	德宏傣族景颇族自治州	芒市	芒海镇	533103	1(>25°)	林地	6.27	
1756	5331031759	云南省	德宏傣族景颇族自治州	芒市	中山乡	533103	1(>25°)	林地	10.85	
1757	5331031760	云南省	德宏傣族景颇族自治州	芒市	芒海镇	533103	1(>25°)	林地	21.91	
1758	5331031761	云南省	德宏傣族景颇族自治州	芒市	中山乡	533103	1(>25°)	林地	30.67	
1759	5331031762	云南省	德宏傣族景颇族自治州	芒市	芒海镇	533103	1(>25°)	林地	78.43	
1760	5331031763	云南省	德宏傣族景颇族自治州	芒市	中山乡	533103	1(>25°)	林地	19.41	
1761	5331031764	云南省	德宏傣族景颇族自治州	芒市	勐戛镇	533103	1(>25°)	林地	7.05	
1762	5331031765	云南省	德宏傣族景颇族自治州	芒市	中山乡	533103	1(>25°)	林地	6.35	
1763	5331031766	云南省	德宏傣族景颇族自治州	芒市	遮放镇	533103	1(>25°)	林地	8.08	
1764	5331031767	云南省	德宏傣族景颇族自治州	芒市	芒海镇	533103	1(>25°)	林地	66.95	
1765	5331031768	云南省	德宏傣族景颇族自治州	芒市	中山乡	533103	1(>25°)	林地	150.35	
1766	5331031769	云南省	德宏傣族景颇族自治州	芒市	遮放镇	533103	1(>25°)	林地	26.19	
1767	5331031770	云南省	德宏傣族景颇族自治州	芒市	遮放镇	533103	1(>25°)	林地	55.20	
1768	5331031771	云南省	德宏傣族景颇族自治州	芒市	中山乡	533103	1(>25°)	林地	8.69	
1769	5331031772	云南省	德宏傣族景颇族自治州	芒市	芒海镇	533103	1(>25°)	林地	46.78	
1770	5331031773	云南省	德宏傣族景颇族自治州	芒市	中山乡	533103	1(>25°)	林地	7.03	
1771	5331031774	云南省	德宏傣族景颇族自治州	芒市	芒海镇	533103	1(>25°)	林地	15.79	
1772	5331031775	云南省	德宏傣族景颇族自治州	芒市	遮放镇	533103	1(>25°)	林地	16.58	
1773	5331031776	云南省	德宏傣族景颇族自治州	芒市	中山乡	533103	1(>25°)	林地	9.30	
1774	5331031777	云南省	德宏傣族景颇族自治州	芒市	遮放镇	533103	1(>25°)	林地	7.74	
1775	5331031778	云南省	德宏傣族景颇族自治州	芒市	遮放镇	533103	1(>25°)	林地	8.72	
1776	5331031779	云南省	德宏傣族景颇族自治州	芒市	芒海镇	533103	1(>25°)	林地	41.37	
1777	5331031780	云南省	德宏傣族景颇族自治州	芒市	芒海镇	533103	1(>25°)	林地	15.84	

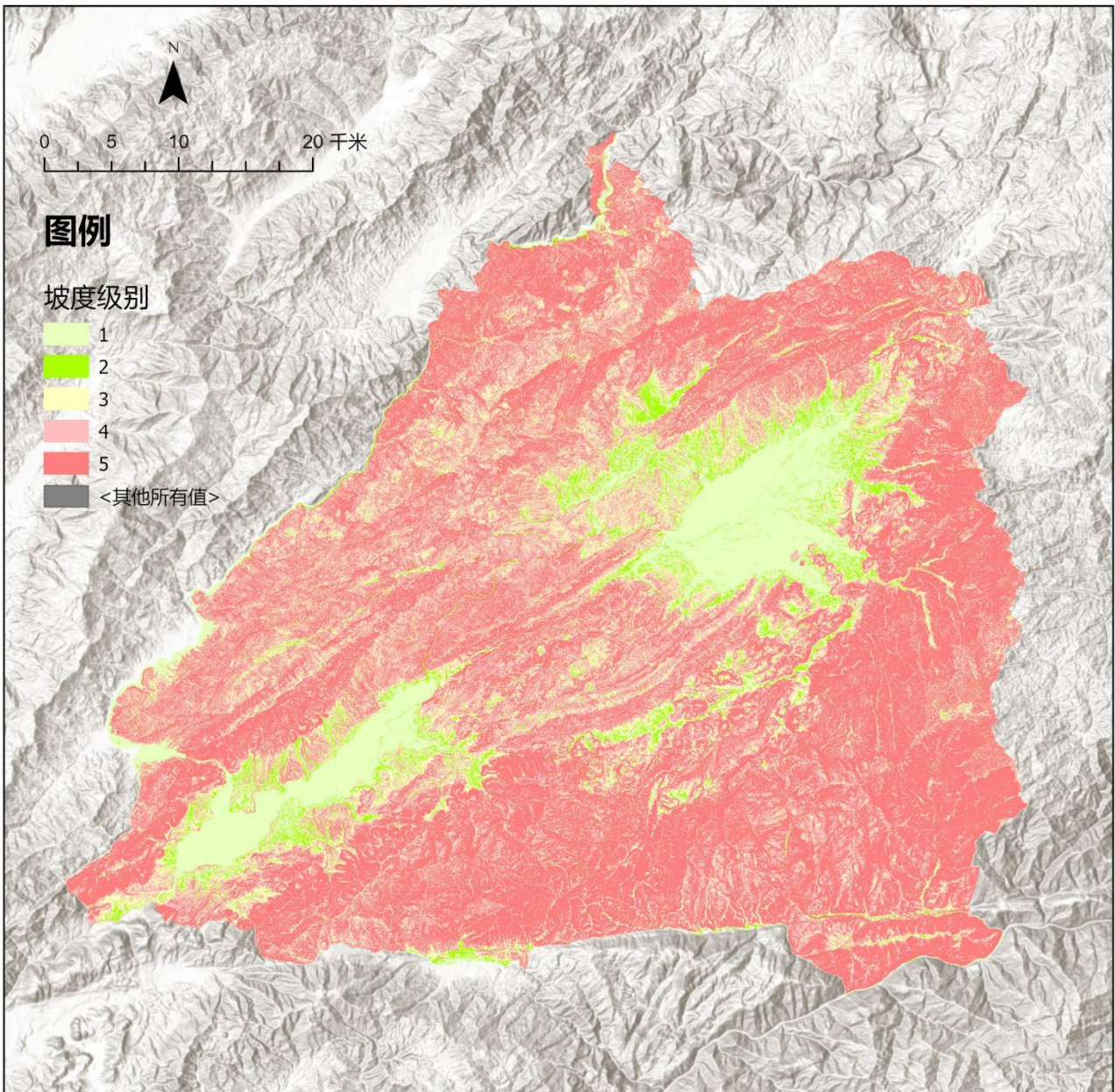
序号	图斑编号	省	州(市)	县	乡(镇)	县行政区划	坡度级别	土地利用类型	面积(hm ²)	备注
1778	5331031781	云南省	德宏傣族景颇族自治州	芒市	中山乡	533103	1(>25°)	林地	7.22	
1779	5331031782	云南省	德宏傣族景颇族自治州	芒市	芒海镇	533103	1(>25°)	林地	25.84	
1780	5331031783	云南省	德宏傣族景颇族自治州	芒市	遮放镇	533103	1(>25°)	林地	7.26	
1781	5331031784	云南省	德宏傣族景颇族自治州	芒市	遮放镇	533103	1(>25°)	林地	12.36	
1782	5331031785	云南省	德宏傣族景颇族自治州	芒市	中山乡	533103	1(>25°)	林地	19.18	
1783	5331031786	云南省	德宏傣族景颇族自治州	芒市	芒海镇	533103	1(>25°)	林地	13.83	
1784	5331031787	云南省	德宏傣族景颇族自治州	芒市	中山乡	533103	1(>25°)	林地	27.97	
1785	5331031788	云南省	德宏傣族景颇族自治州	芒市	芒海镇	533103	1(>25°)	林地	18.66	
1786	5331031789	云南省	德宏傣族景颇族自治州	芒市	中山乡	533103	1(>25°)	林地	641.96	
1787	5331031790	云南省	德宏傣族景颇族自治州	芒市	中山乡	533103	1(>25°)	林地	73.61	
1788	5331031791	云南省	德宏傣族景颇族自治州	芒市	遮放镇	533103	1(>25°)	林地	20.23	
1789	5331031792	云南省	德宏傣族景颇族自治州	芒市	遮放镇	533103	1(>25°)	林地	14.31	
1790	5331031793	云南省	德宏傣族景颇族自治州	芒市	芒海镇	533103	1(>25°)	林地	41.59	
1791	5331031794	云南省	德宏傣族景颇族自治州	芒市	遮放镇	533103	1(>25°)	林地	40.46	
1792	5331031795	云南省	德宏傣族景颇族自治州	芒市	遮放镇	533103	1(>25°)	林地	6.05	
1793	5331031796	云南省	德宏傣族景颇族自治州	芒市	中山乡	533103	1(>25°)	林地	150.08	
1794	5331031797	云南省	德宏傣族景颇族自治州	芒市	遮放镇	533103	1(>25°)	林地	26.88	
1795	5331031798	云南省	德宏傣族景颇族自治州	芒市	芒海镇	533103	1(>25°)	林地	6.98	
1796	5331031799	云南省	德宏傣族景颇族自治州	芒市	遮放镇	533103	1(>25°)	林地	23.22	
1797	5331031800	云南省	德宏傣族景颇族自治州	芒市	芒海镇	533103	1(>25°)	林地	8.32	
1798	5331031801	云南省	德宏傣族景颇族自治州	芒市	芒海镇	533103	1(>25°)	林地	5.74	
1799	5331031802	云南省	德宏傣族景颇族自治州	芒市	芒海镇	533103	1(>25°)	林地	9.61	
1800	5331031803	云南省	德宏傣族景颇族自治州	芒市	芒海镇	533103	1(>25°)	林地	8.86	
1801	5331031804	云南省	德宏傣族景颇族自治州	芒市	遮放镇	533103	1(>25°)	林地	17.16	

序号	图斑编号	省	州(市)	县	乡(镇)	县行政区划	坡度级别	土地利用类型	面积(hm ²)	备注
1802	5331031805	云南省	德宏傣族景颇族自治州	芒市	中山乡	533103	1(>25°)	林地	369.39	
1803	5331031806	云南省	德宏傣族景颇族自治州	芒市	中山乡	533103	1(>25°)	林地	7.94	
1804	5331031807	云南省	德宏傣族景颇族自治州	芒市	遮放镇	533103	1(>25°)	林地	7.83	
1805	5331031808	云南省	德宏傣族景颇族自治州	芒市	芒海镇	533103	1(>25°)	林地	8.66	
1806	5331031809	云南省	德宏傣族景颇族自治州	芒市	中山乡	533103	1(>25°)	林地	25.98	
1807	5331031810	云南省	德宏傣族景颇族自治州	芒市	中山乡	533103	1(>25°)	林地	177.53	
1808	5331031811	云南省	德宏傣族景颇族自治州	芒市	遮放镇	533103	1(>25°)	林地	9.14	
1809	5331031812	云南省	德宏傣族景颇族自治州	芒市	遮放镇	533103	1(>25°)	林地	11.80	
1810	5331031813	云南省	德宏傣族景颇族自治州	芒市	遮放镇	533103	1(>25°)	林地	41.94	
1811	5331031814	云南省	德宏傣族景颇族自治州	芒市	中山乡	533103	1(>25°)	林地	7.98	
1812	5331031815	云南省	德宏傣族景颇族自治州	芒市	遮放镇	533103	1(>25°)	林地	9.30	
1813	5331031816	云南省	德宏傣族景颇族自治州	芒市	中山乡	533103	1(>25°)	林地	43.98	
1814	5331031817	云南省	德宏傣族景颇族自治州	芒市	遮放镇	533103	1(>25°)	林地	30.25	
1815	5331031818	云南省	德宏傣族景颇族自治州	芒市	芒海镇	533103	1(>25°)	林地	6.36	
1816	5331031819	云南省	德宏傣族景颇族自治州	芒市	遮放镇	533103	1(>25°)	林地	15.35	
1817	5331031820	云南省	德宏傣族景颇族自治州	芒市	中山乡	533103	1(>25°)	林地	11.71	
1818	5331031821	云南省	德宏傣族景颇族自治州	芒市	中山乡	533103	1(>25°)	林地	75.56	
1819	5331031822	云南省	德宏傣族景颇族自治州	芒市	中山乡	533103	1(>25°)	林地	66.59	
1820	5331031823	云南省	德宏傣族景颇族自治州	芒市	中山乡	533103	1(>25°)	林地	29.19	
1821	5331031824	云南省	德宏傣族景颇族自治州	芒市	中山乡	533103	1(>25°)	林地	13.39	
1822	5331031825	云南省	德宏傣族景颇族自治州	芒市	中山乡	533103	1(>25°)	林地	5.61	
1823	5331031826	云南省	德宏傣族景颇族自治州	芒市	中山乡	533103	1(>25°)	林地	7.00	
1824	5331031827	云南省	德宏傣族景颇族自治州	芒市	中山乡	533103	1(>25°)	林地	25.29	
1825	5331031828	云南省	德宏傣族景颇族自治州	芒市	中山乡	533103	1(>25°)	林地	15.86	

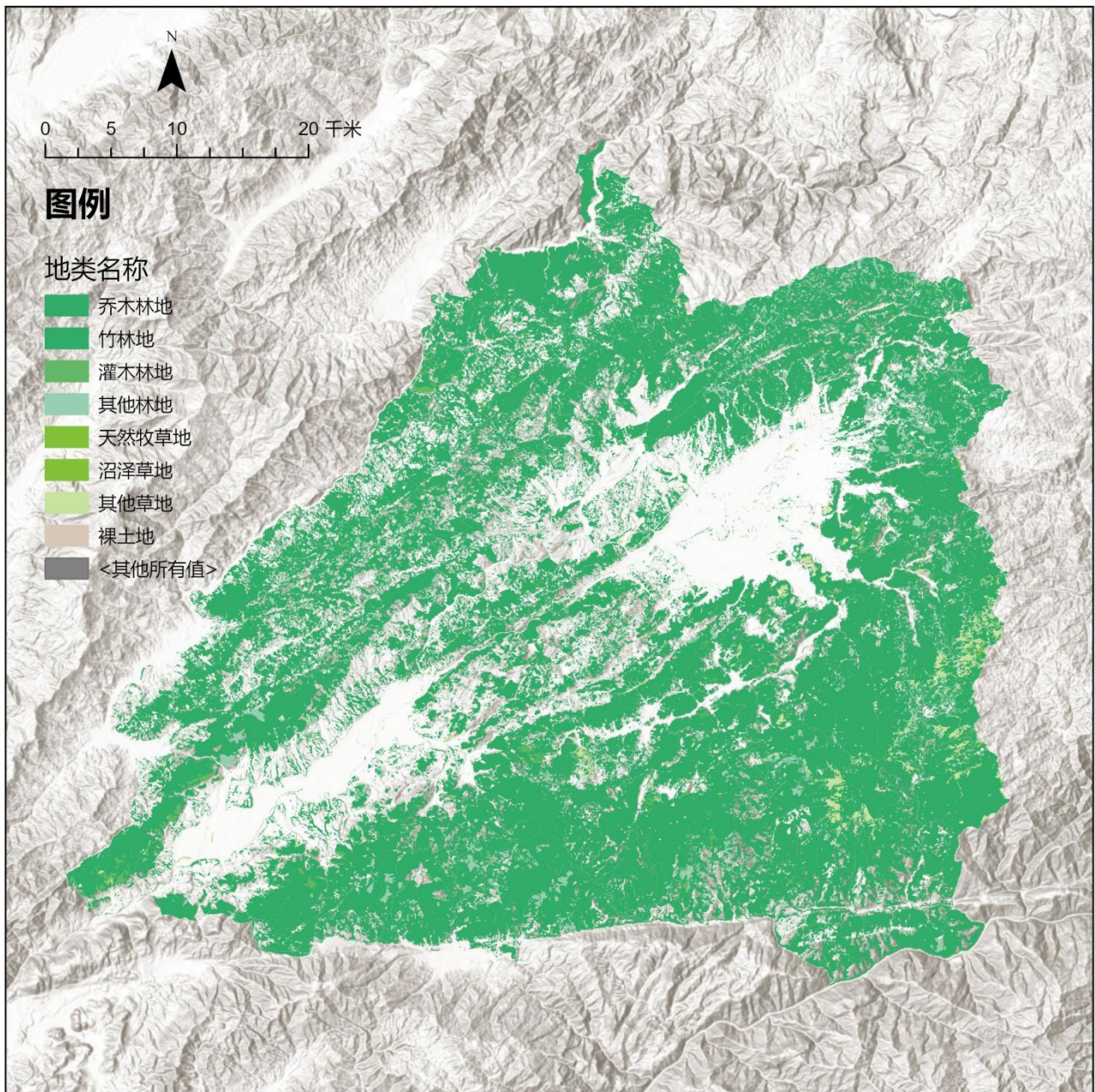
序号	图斑编号	省	州（市）	县	乡（镇）	县行政区划	坡度级别	土地利用类型	面积（hm ² ）	备注
1826	5331031829	云南省	德宏傣族景颇族自治州	芒市	中山乡	533103	1(>25°)	林地	9.35	

5.2 附图

附图 1 云南省德宏州芒市禁止开垦坡度分布图



附图 2 云南省德宏州芒市林地、草地、裸土地分布图



附图3 云南省德宏州芒市禁止开垦陡坡地范围分布图

